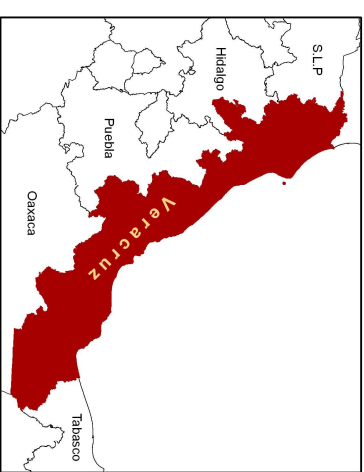
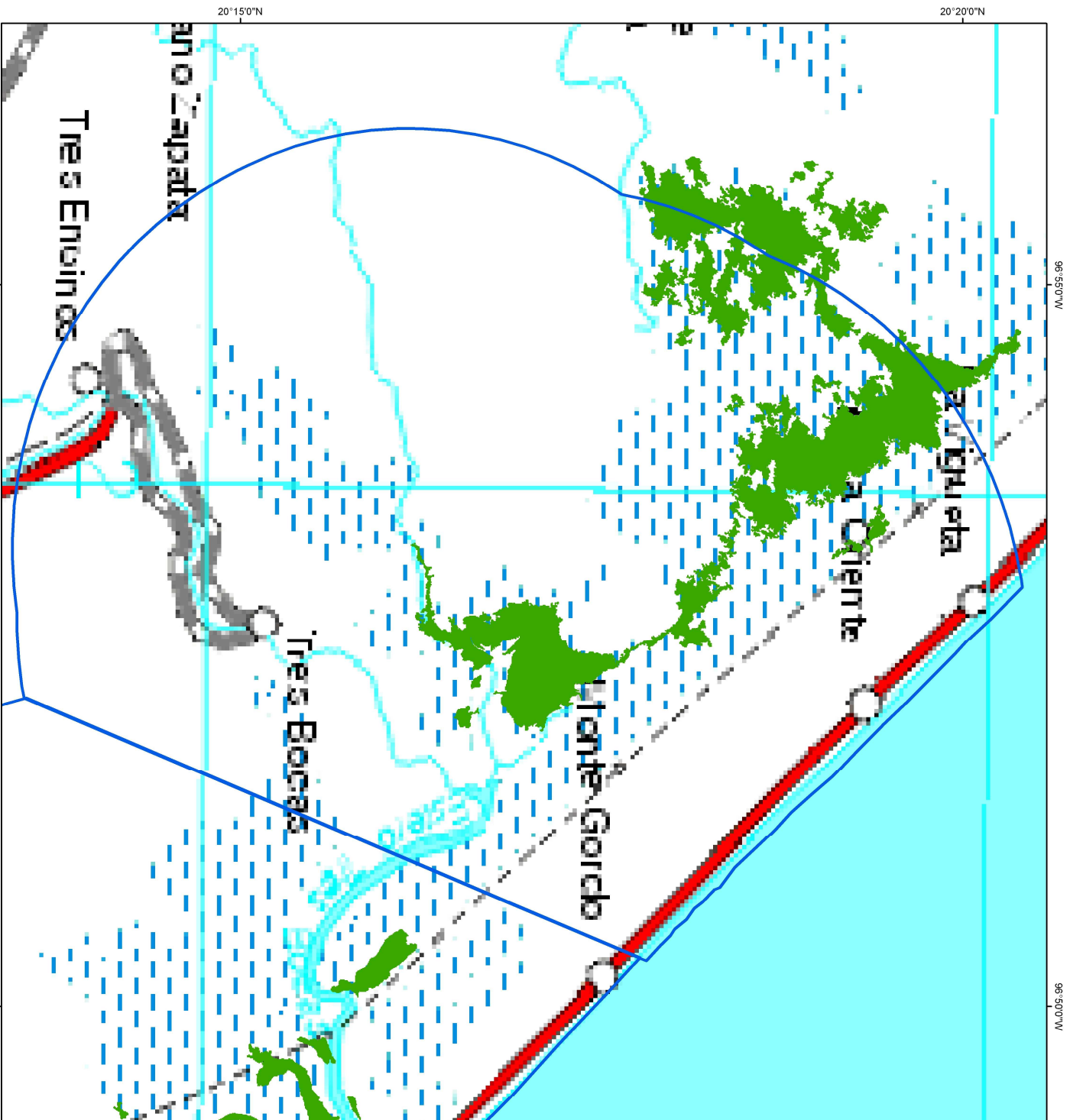


Sitios de manglar con relevancia biológica y con necesidades de rehabilitación ecológica Ciénega del Fuerte, Veracruz.



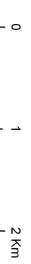
- Cobertura de manglar
- Sitio de manglar

Manglar: 171 ha
 % de manglar respecto al total estatal: 0.47
 % de manglar respecto al total regional: 0.20



Fuente:
 INEGI, 1998. Carta topográfica digital F14-12
 Escala 1:250 000.
 CONES, 2002. Imagen SPOT 592-309 producida
 por ASERCA-CONABIO bajo licencia de SPOT Image S.A.
 -CONABIO 2007. Mapa de distribución de manglares
 de México. Escala 1:500 000

Referencia:
 Resultado del Segundo taller de consulta para el
 programa de monitoreo de manglares de México.



- Proyección: Universal Transversa de Mercator.
 Zona 14, Datum: WGS84

