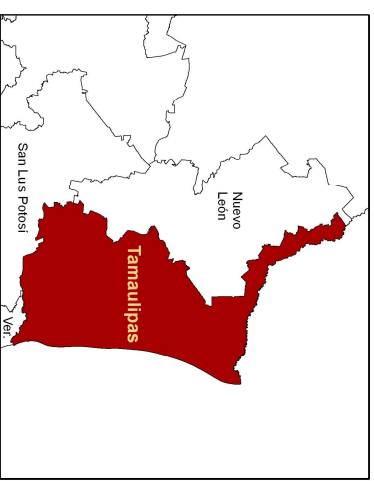
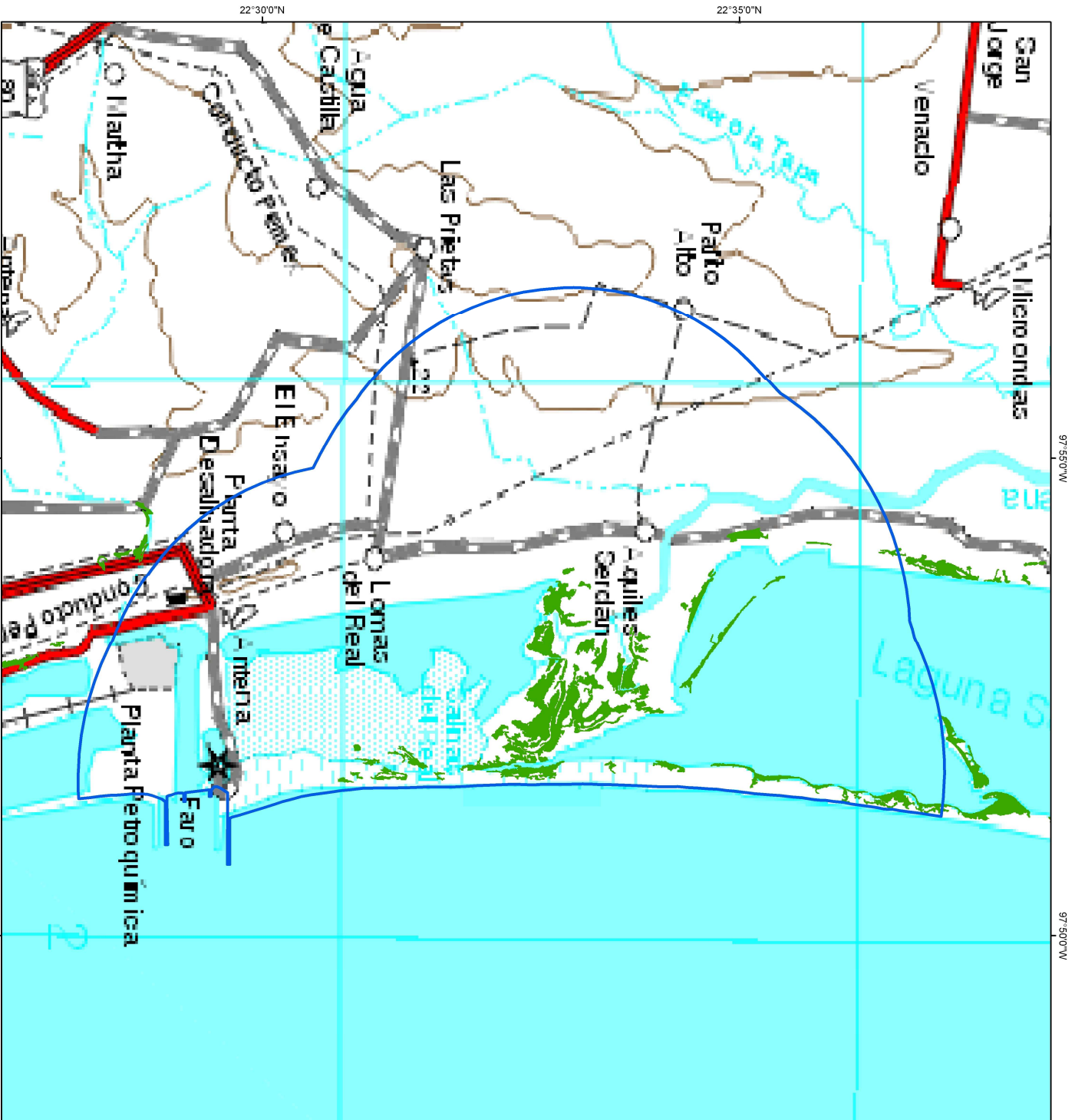


Sitios de manglar con relevancia biológica y con necesidades de rehabilitación ecológica

Lomas del Real, Tamaulipas.



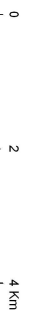
- Cobertura de manglar
- Sitio de manglar

Manglar: 288 ha
 % de manglar respecto al total estatal: 9.60
 % de manglar respecto al total regional: 0.34



Fuente:
 -INEGI, 1998. Carta topográfica digital F14-03.
 Escala 1:250,000.
 -CNES, 2005. Imagen SPOT 589-305 producida por ASERCA-COANABIO bajo licencia de SPOT Image, S. A.
 -CONABIO, 2007. Mapa de distribución de manglares de México. Escala 1:50,000.

Referencia:
 Resultado del Segundo taller de consulta para el programa de monitoreo de manglares de México.



-Proyección: Universal Transversa de Mercator.
 Zona 14, Datum: WGS84