
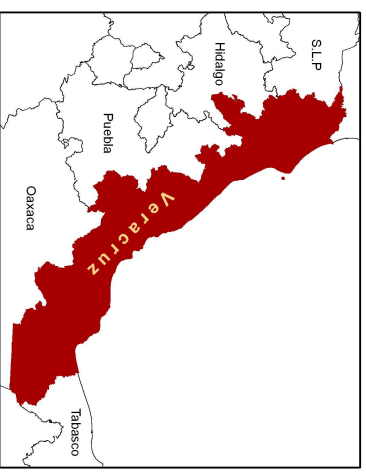
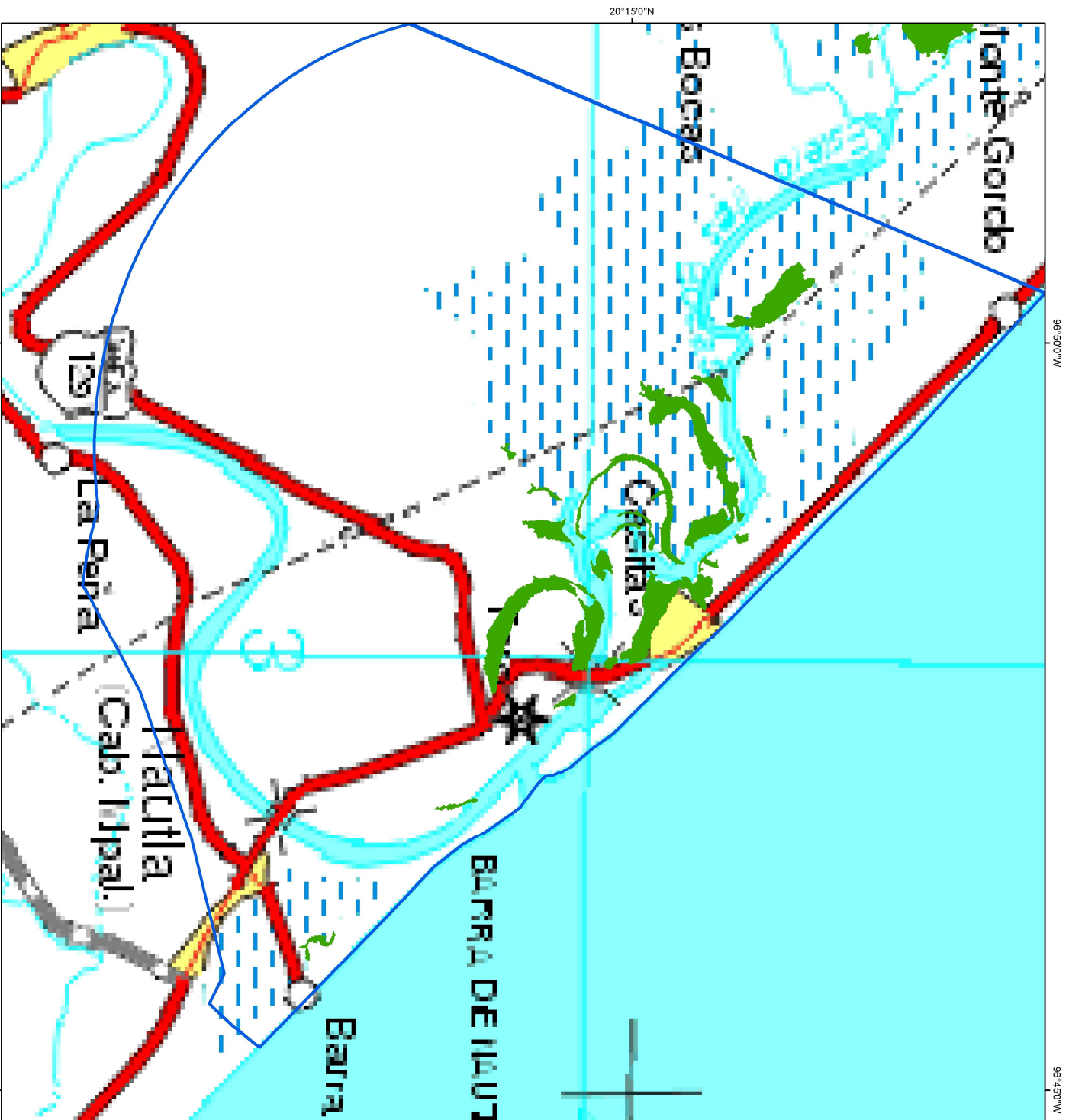


# Sitios de manglar con relevancia biológica y con necesidades de rehabilitación ecológica Nautla, Veracruz.



Fuente:  
 - INEGI, 1998. Carta topográfica digital E14-12. Escala 1:250,000.  
 - CNES, 2005. Imagen SPOT 593-310 producida por ASERCA-CONABIO bajo licencia de SPOT Image, S.A.  
 - CONABIO, 2007. Mapa de distribución de manglares de México. Escala 1:50,000

Referencia:  
 - Resultado del Segundo taller de consulta para el programa de monitoreo de manglares de México.  
 - Proyección: Universal Transversa de Mercator, Zona 14, Datum: WGS84