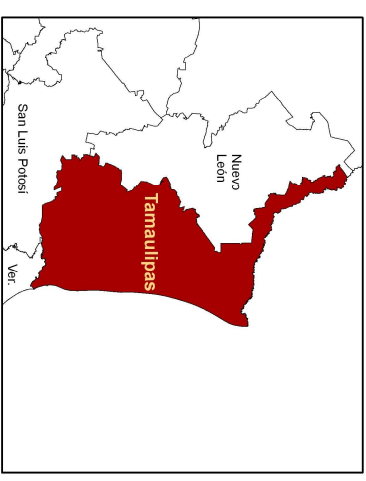
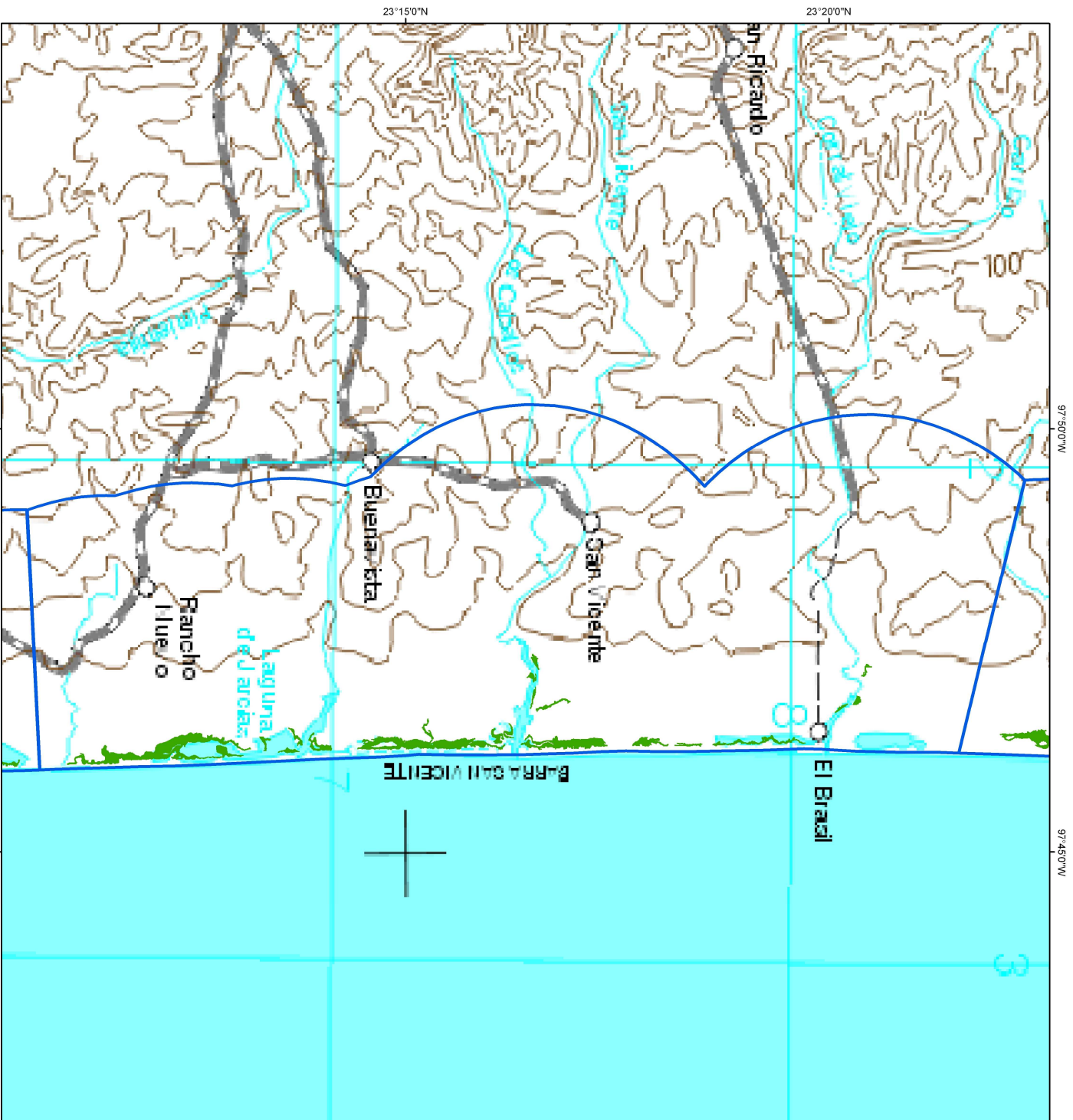


# Sitios de manglar con relevancia biológica y con necesidades de rehabilitación ecológica Rancho Nuevo, Tamaulipas.



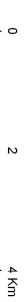
- Cobertura de manglar
- Sitio de manglar

Manglar: 170 ha  
% de manglar respecto al total estatal: 5.67  
% de manglar respecto al total regional: 0.20



Fuente:  
- INEGI, 1998, Carta topográfica digital F14-03, Escala 1:250,000  
- CNES, 2004 y 2005, Imágenes SPOT 589-303 y 589-304 producidas por ASERCA-CONABIO bajo licencia de SPOT Image, S.A.  
- CONABIO 2007, Mapa de distribución de manglares de México, Escala 1:500,000.

Referencia:  
Resultado del Segundo taller de consulta para el programa de monitoreo de manglares de México.



-Proyección: Universal Transversa de Mercator.  
Zona 14, Datum: WGS84

