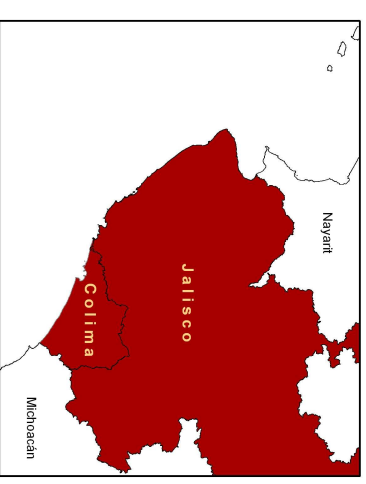



Sitios de manglar con relevancia biológica y con necesidades de rehabilitación ecológica Laguna Barra de Navidad, Jalisco-Colima.

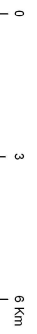


- Cobertura de manglar
- Sitio de manglar

Manglar: 620 ha
 % de manglar respecto al total estatal:
 Jalisco: 8.45 y Colima: 14.66
 % de manglar respecto al total regional: 9.41

Fuente:
 - INEGI, 1998. Carta topográfica digital E13-02. Escala 1:250,000.
 - CNES, 2005. Imagen SPOT 577-312 producida por ASERCA-COMIBIO bajo licencia de SPOT Image, S.A.
 - COMABIO, 2007. Mapa de distribución de manglares de México. Escala 1:500,000

Referencia:
 Resultado del Segundo taller de consulta para el programa de monitoreo de manglares de México.



-Proyección: Universal Transversa de Mercator.
 Zona 13, Datum: WGS84