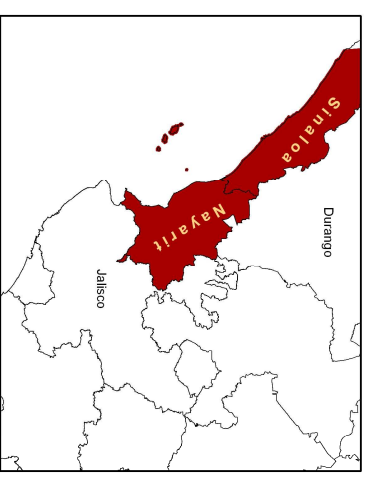

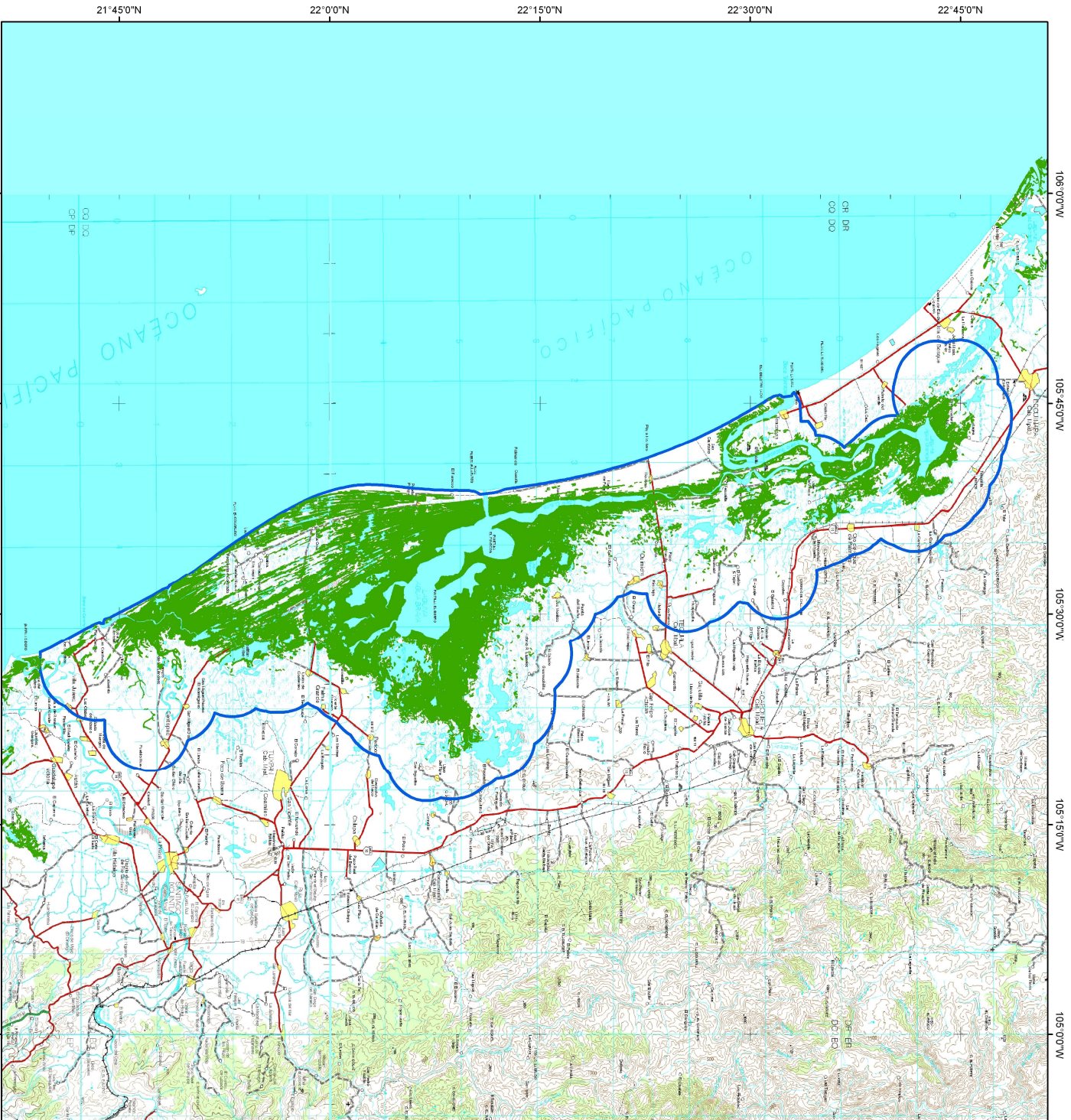


Sitios de manglar con relevancia biológica y con necesidades de rehabilitación ecológica Teacapán - Agua Brava - Marismas Nacionales, Sinaloa-Nayarit.



Cobertura de manglar
■ Sitio de manglar

Manglar: 74, 611 ha
% de manglar respecto al total estatal: Sinaloa: 11.43 y Nayarit: 91.16
% de manglar respecto al total regional: 39.50

Fuente:
 - INEGI. 1998. Cartas topográficas digitales F13-5 y F13-8. Escala 1:250,000.
 - CNES. 2006. Imágenes SPOT 572-204, 574-305/1195 y 574-305/9605 producidas por ASERCA-CONABIO bajo licencia de SP 11 Imags. S.A.
 - CONABIO. 2007. Mapa de distribución de manglares de México. Escala 1:50,000

Referencia:
 Resultado del Segundo taller de consulta para el programa de monitoreo de manglares de México.



-Proyección: Universal Transversa de Mercator.
 Zona 13 Datum: WGS84

