Anexo 1

Sitios de manglar con relevancia biológica y con necesidades de rehabilitación ecológica Atasta Norte, Campeche.

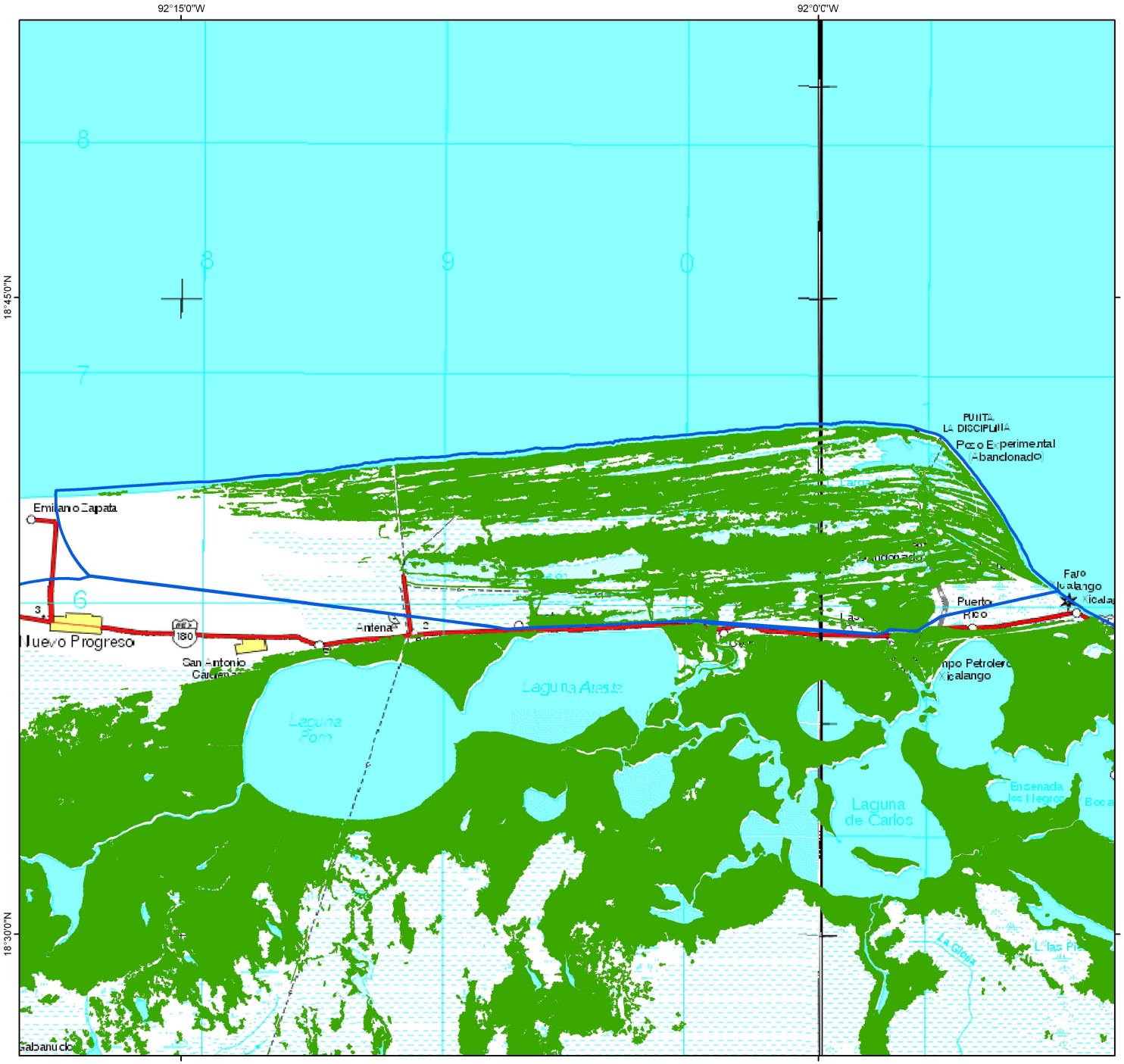



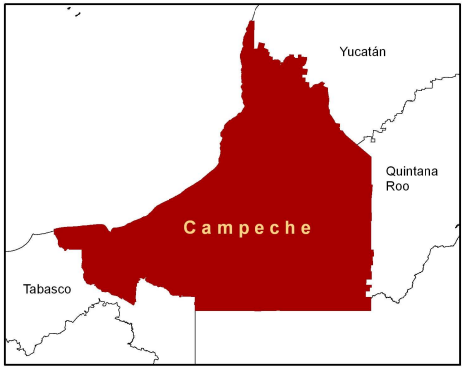

Cobertura de manglar

Sitio de manglar

Manglar: 12,859 ha
% de manglar respecto al total estatal: 6.62
% de manglar respecto al total regional: 3.03

N

Fuente:
- INEGI. 1998. Cartas topográficas digitales E15-5 y E15-6 Escala 1:250,000.
- CNES. 2005. Imágenes SPOT 604-313 producidas por ASERCA-CONABIO bajo licencia de SPOT Image, S.A.
- CONABIO. 2007. Mapa de distribución de manglares de México. Escala 1:50,000

Referencia:
Resultado del Segundo taller de consulta para el programa de monitoreo de manglares de México.

0 5 10 Km

- Proyección: Universal Transversa de Mercator. Zona 15. Datum:WGS84

CONABIO