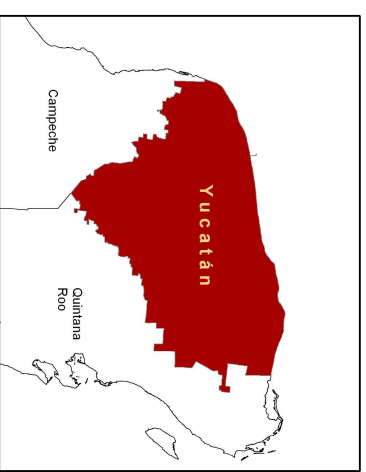
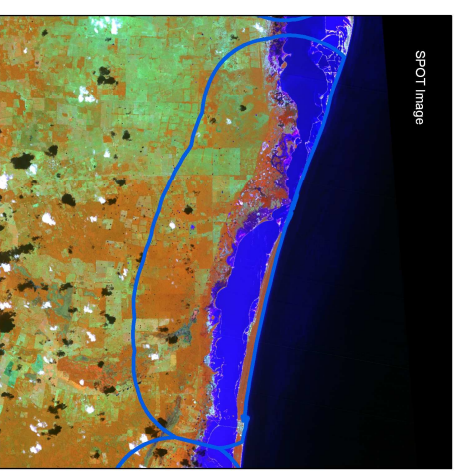
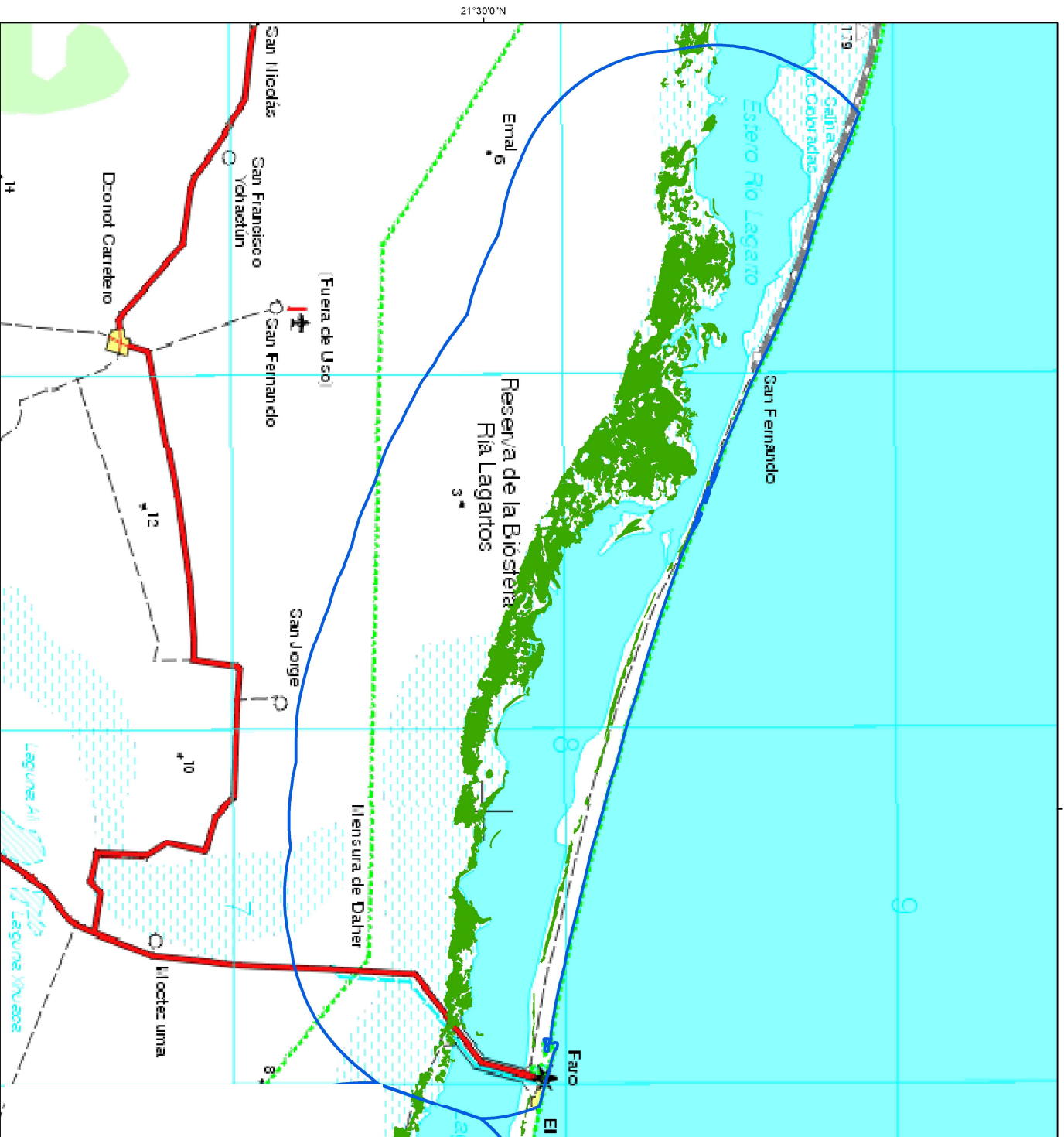


# Sitios de manglar con relevancia biológica y con necesidades de rehabilitación ecológica

## Ría Lagartos (San Fernando), Yucatán.

87°45'0"W



- Cobertura de manglar
- Sitio de manglar

Manglar: 2,237 ha  
 % de manglar respecto al total estatal: 2.25  
 % de manglar respecto al total regional: 0.53

Fuente:  
 - INEGI, 1998. Carta topográfica digital F16-8. Escala 1:250,000.  
 - CINES, 2005. Imagen SPOT 610-307 producida por ASERCA-CONABIO bajo licencia de SPOT Image, S.A.  
 - CONABIO, 2007. Mapa de distribución de manglares de México. Escala 1:500,000

Referencia:  
 Resultado del Segundo taller de consulta para el programa de monitoreo de manglares de México.

