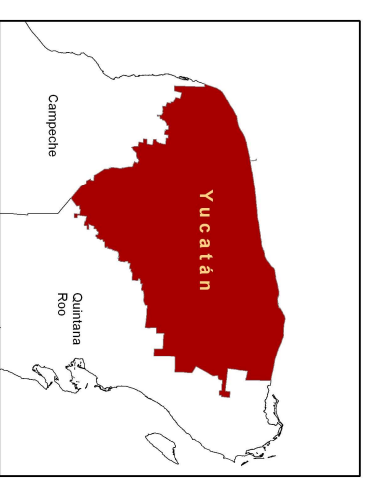

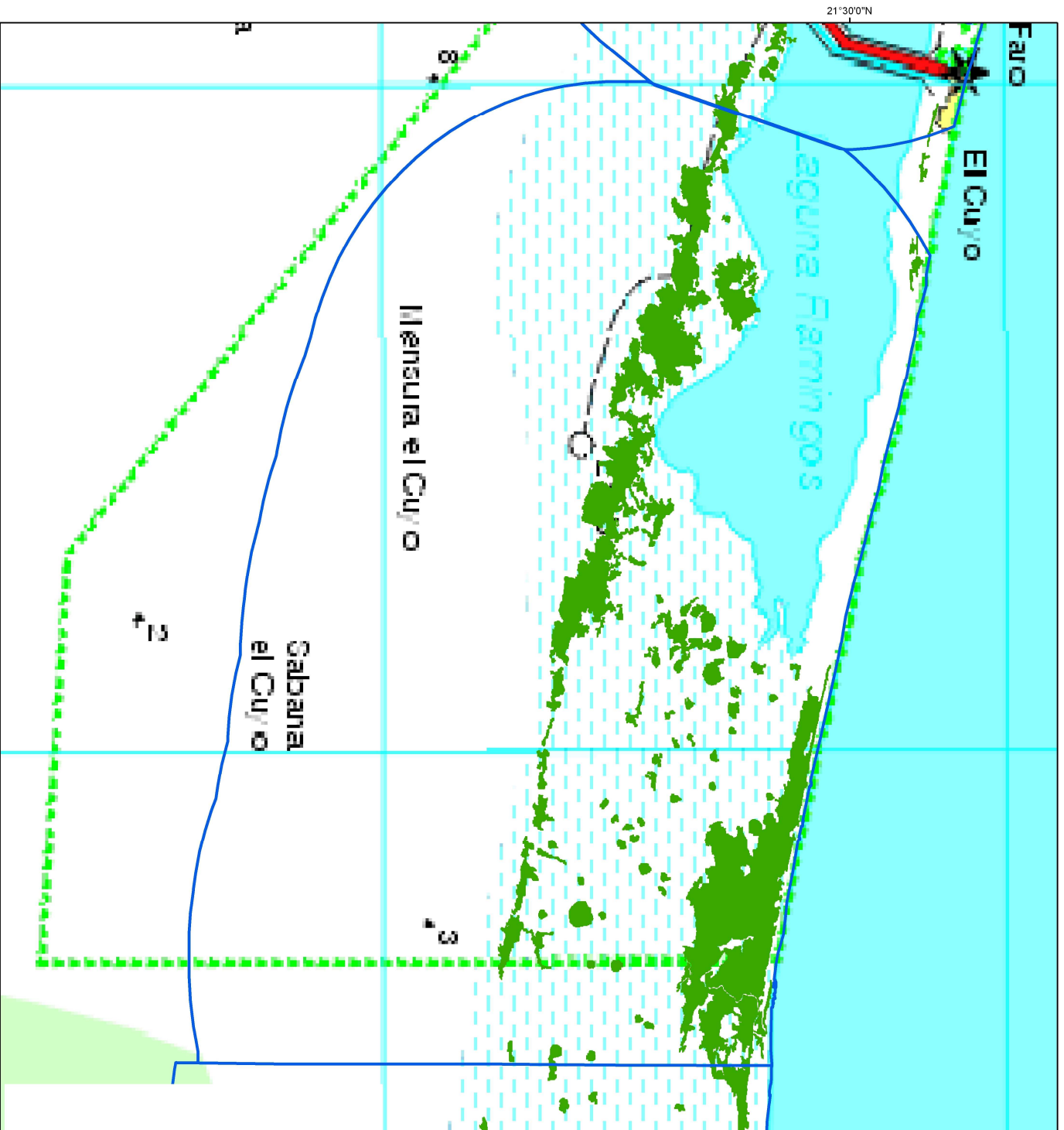


Sitios de manglar con relevancia biológica y con necesidades de rehabilitación ecológica

Ría Lagartos (El Cuyo), Yucatán.



- Cobertura de manglar
- Sitio de manglar

Manglar: 871 ha
 % de manglar respecto al total estatal: 0.87
 % de manglar respecto al total regional: 0.21

Fuente:
 - INEGI, 1998. Carta topográfica digital F-16-8. Escala 1:250,000.
 - CNEB, 2005. Imagen SPOT 6-10-307 producida por ASERCA-CONABIO bajo licencia de SPOT Image, S.A.
 - CONABIO, 2007. Mapa de distribución de manglares de México. Escala 1:50,000

Referencia:
 Resultado del Segundo taller de consulta para el programa de monitoreo de manglares de México.

