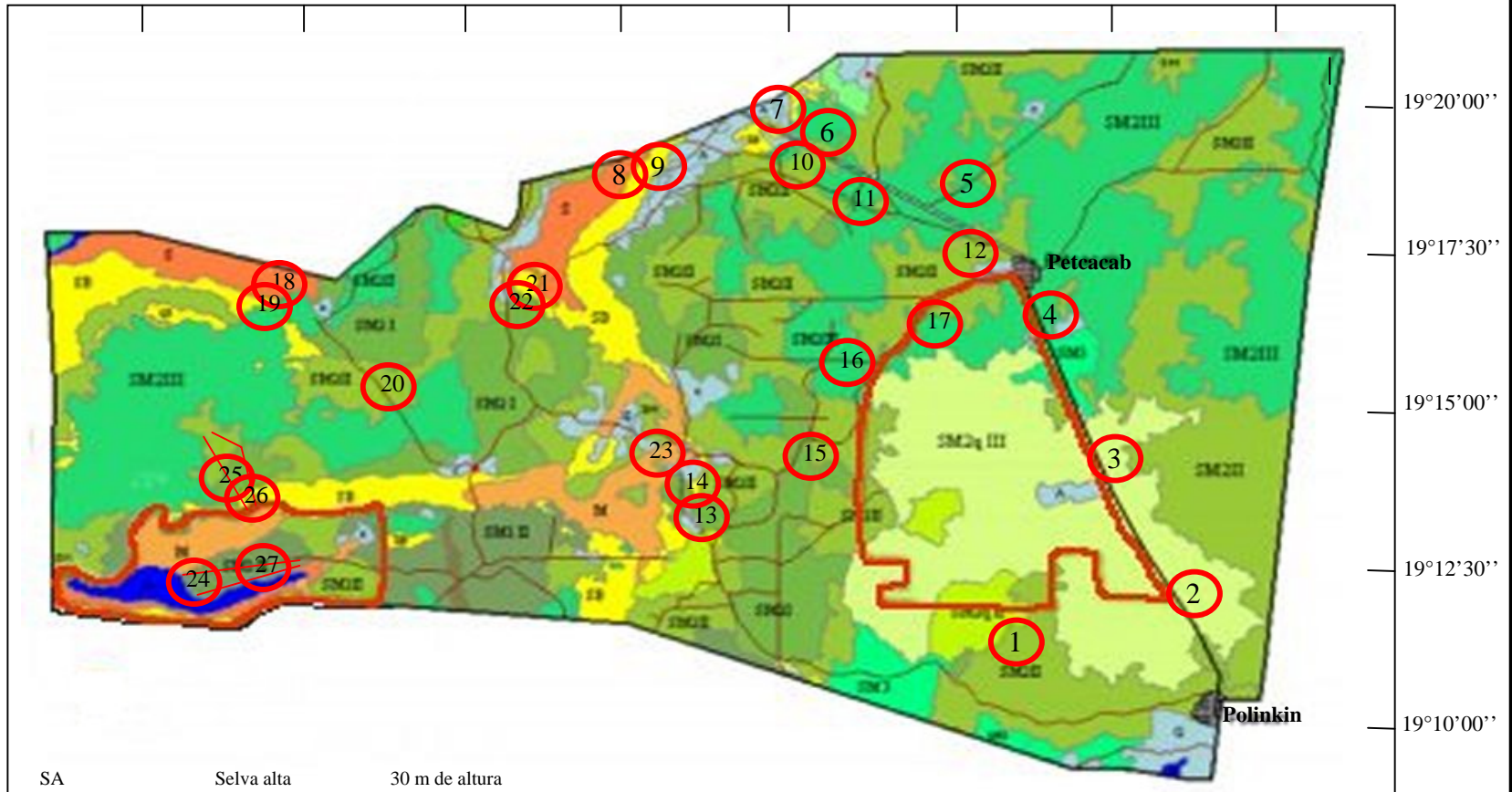





PLANO FOTOGRAMÉTRICO DE PETCACAB

88°27'30'' 88°25'00'' 88°22'30'' 88°20'00'' 88°17'30'' 88°15'00'' 88°12'30'' 88°10'00''



SA	Selva alta	30 m de altura
SM	Selva mediana	
SB	Selva baja	6-11m de altura
M	Matorral	5 m de altura o menos
S	Sabana	Gramineas
A	Acahual	Área agropecuaria *Abandonada
C	Agricultura	Área agrícola en uso
G	Ganadería	Pastixales
H	Cuerpos de agua	Lagunas, lagos, ríos etc.
	Área de conservación y aprovechamiento de flor y fauna	
	Levantamientos para muestreo de vegetación	
	Transectos para muestreo fauna silvestre	

SOCIEDAD DE PRODUCTORES FORESTALES EJIDALES DE QUINTANA ROO	
PLANO FORESTAL FOTOGRAMETICO EJIDO PETCACAB	
Modificado en Enero 2004	ESCALA 1.205.545