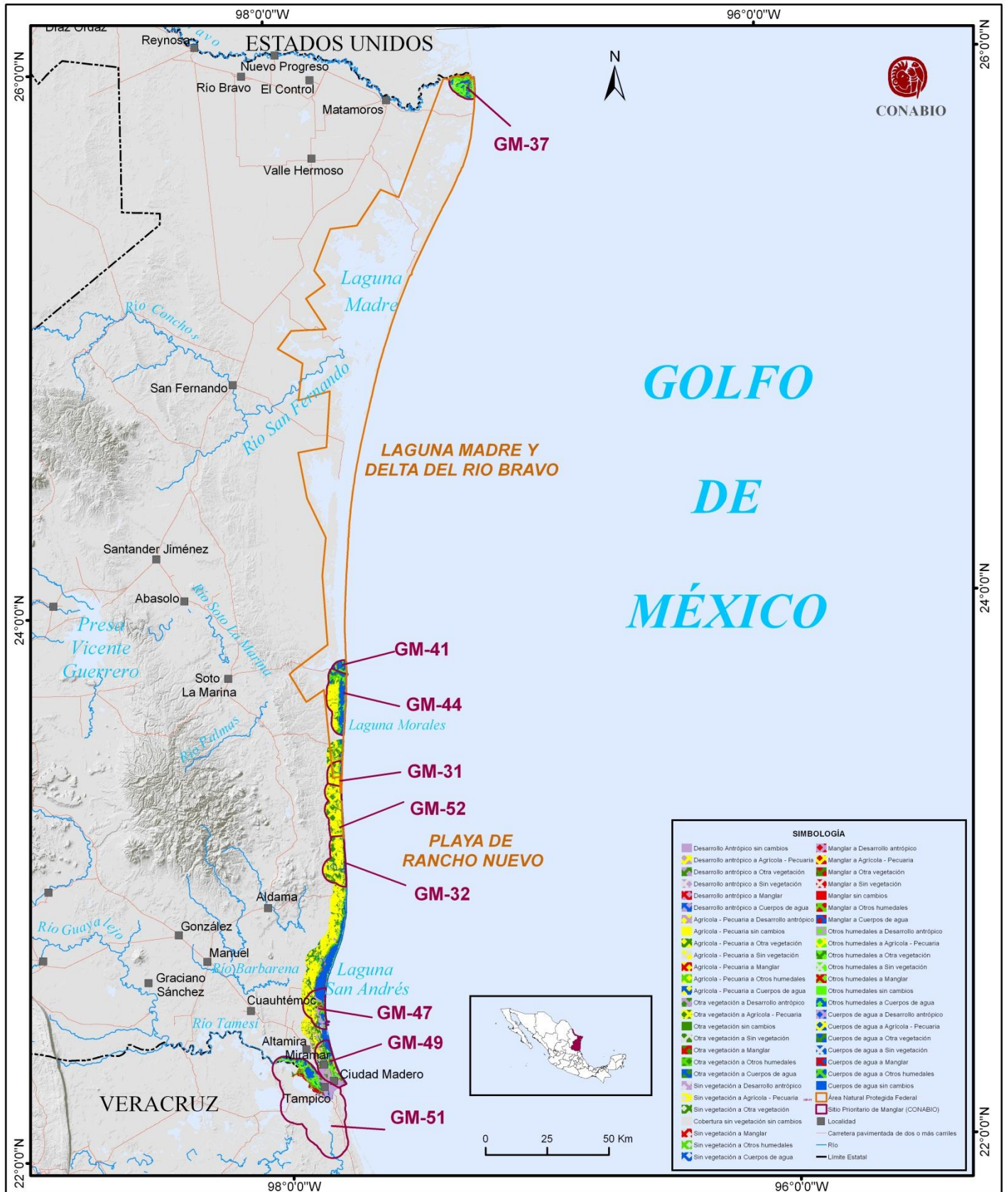
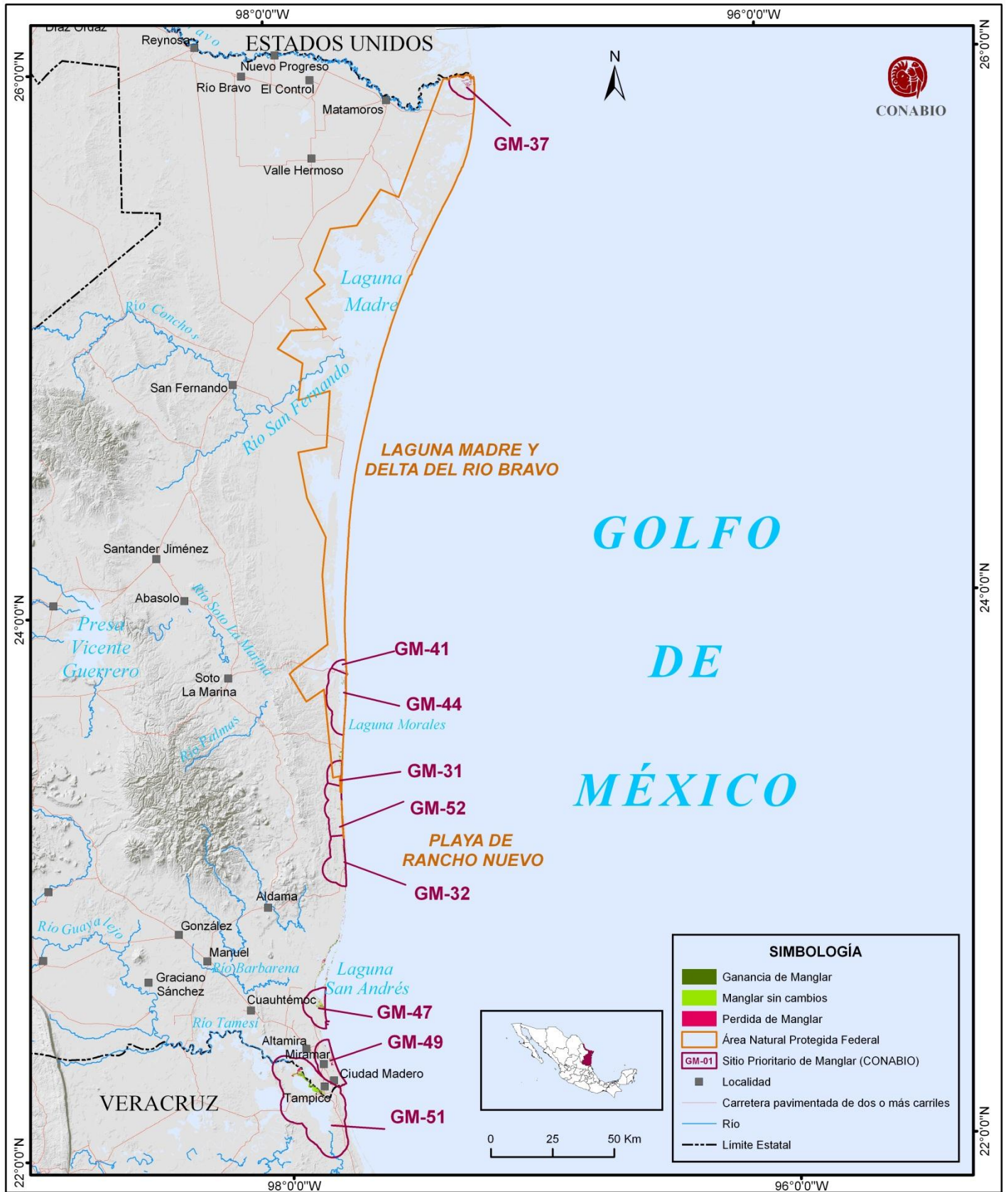


**Mapa 2.** Mapa de uso del suelo y vegetación de Fecha 2 del estado de Tamaulipas.



Mapa 3. Cambios en el paisaje en el periodo 1976-2005 en el estado de Tamaulipas.



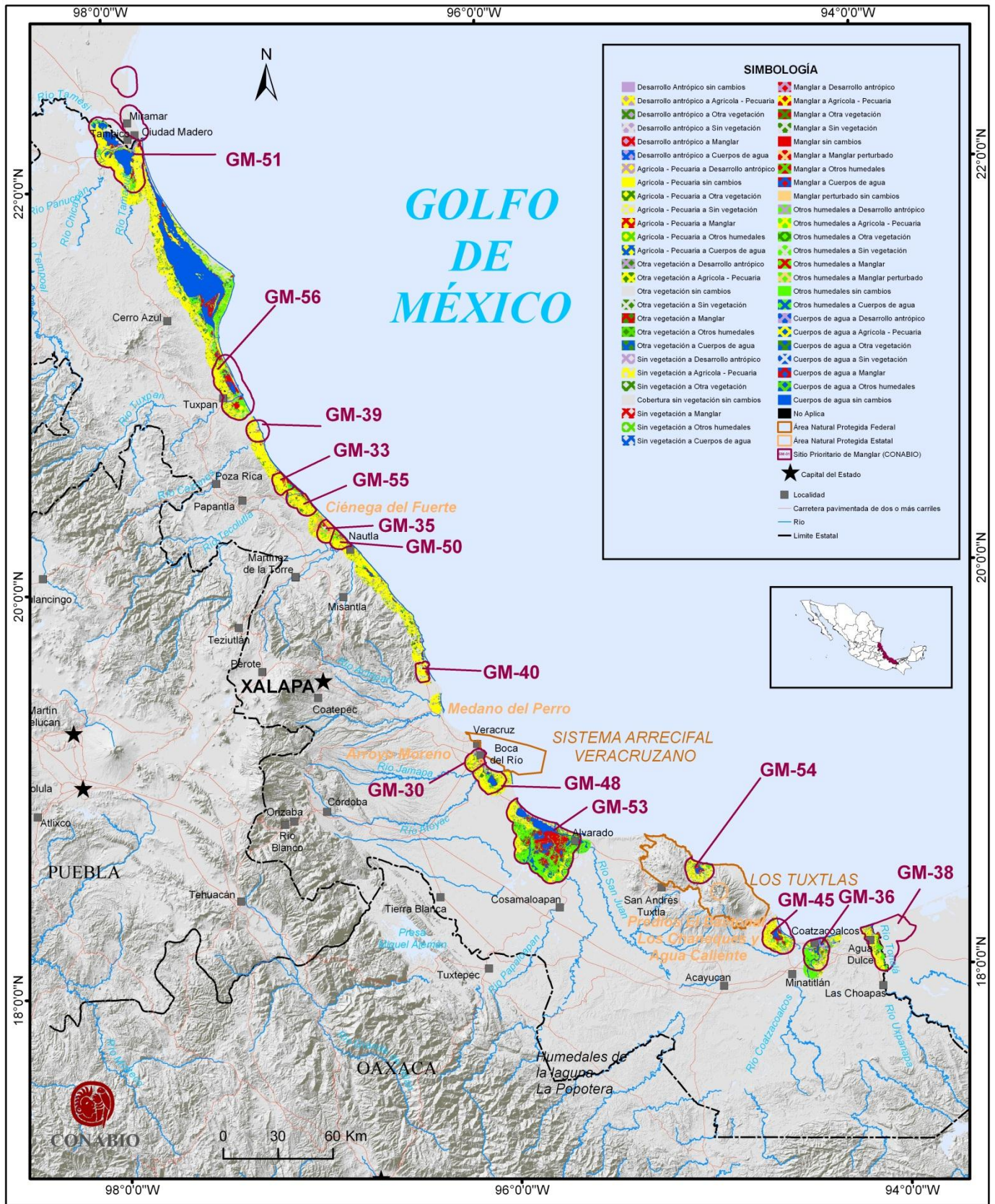
**Mapa 4.** Cambios en la cobertura de Manglar en el periodo 1976-2005 en el estado de Tamaulipas.



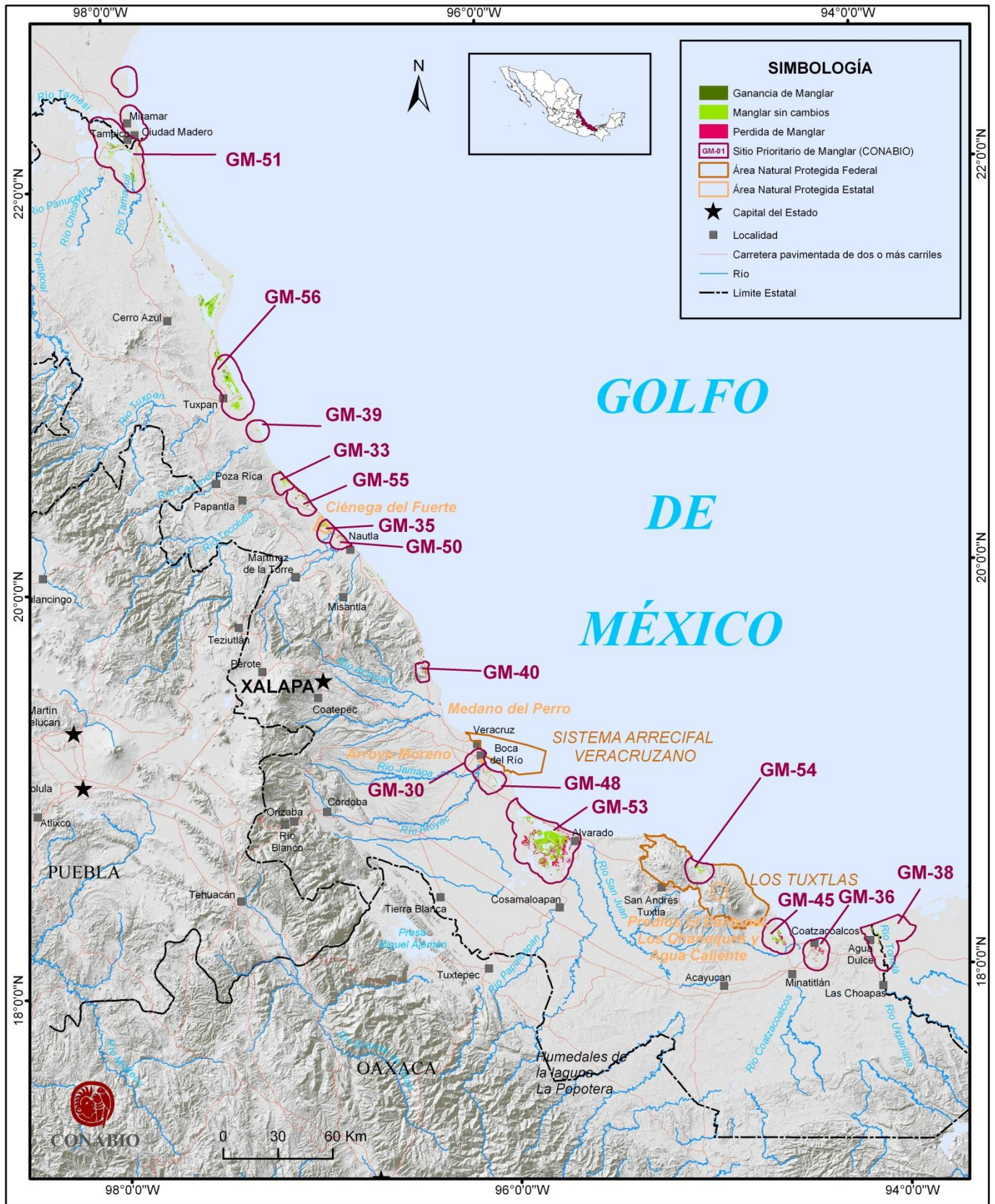
**Mapa 5.** Mapa de uso del suelo y vegetación de Fecha 1 del estado de Veracruz.



Mapa 6. Mapa de uso del suelo y vegetación de Fecha 2 del estado de Veracruz.

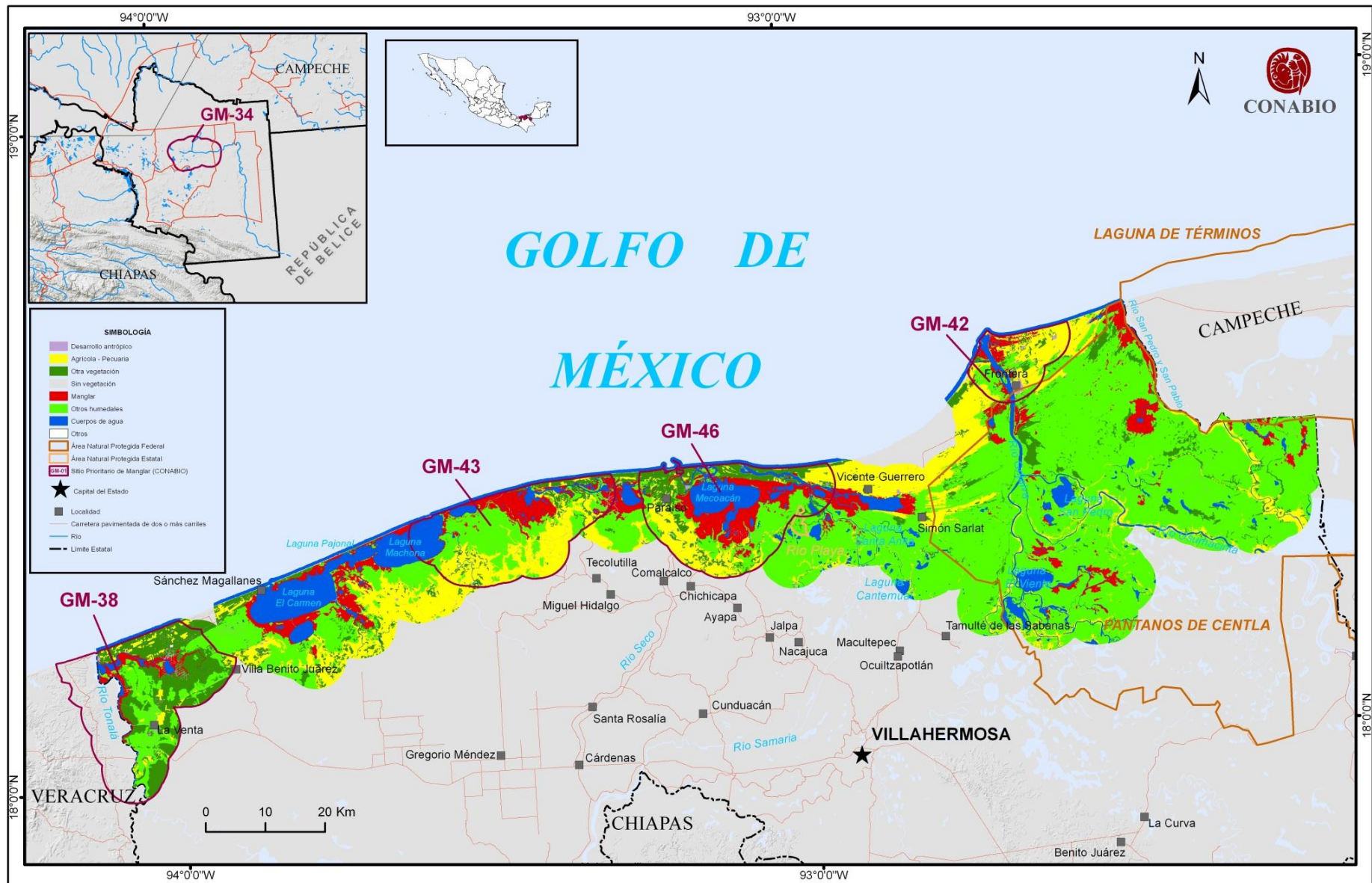


Mapa 7. Cambios en el paisaje en el periodo 1976-2005 en el estado de Veracruz.

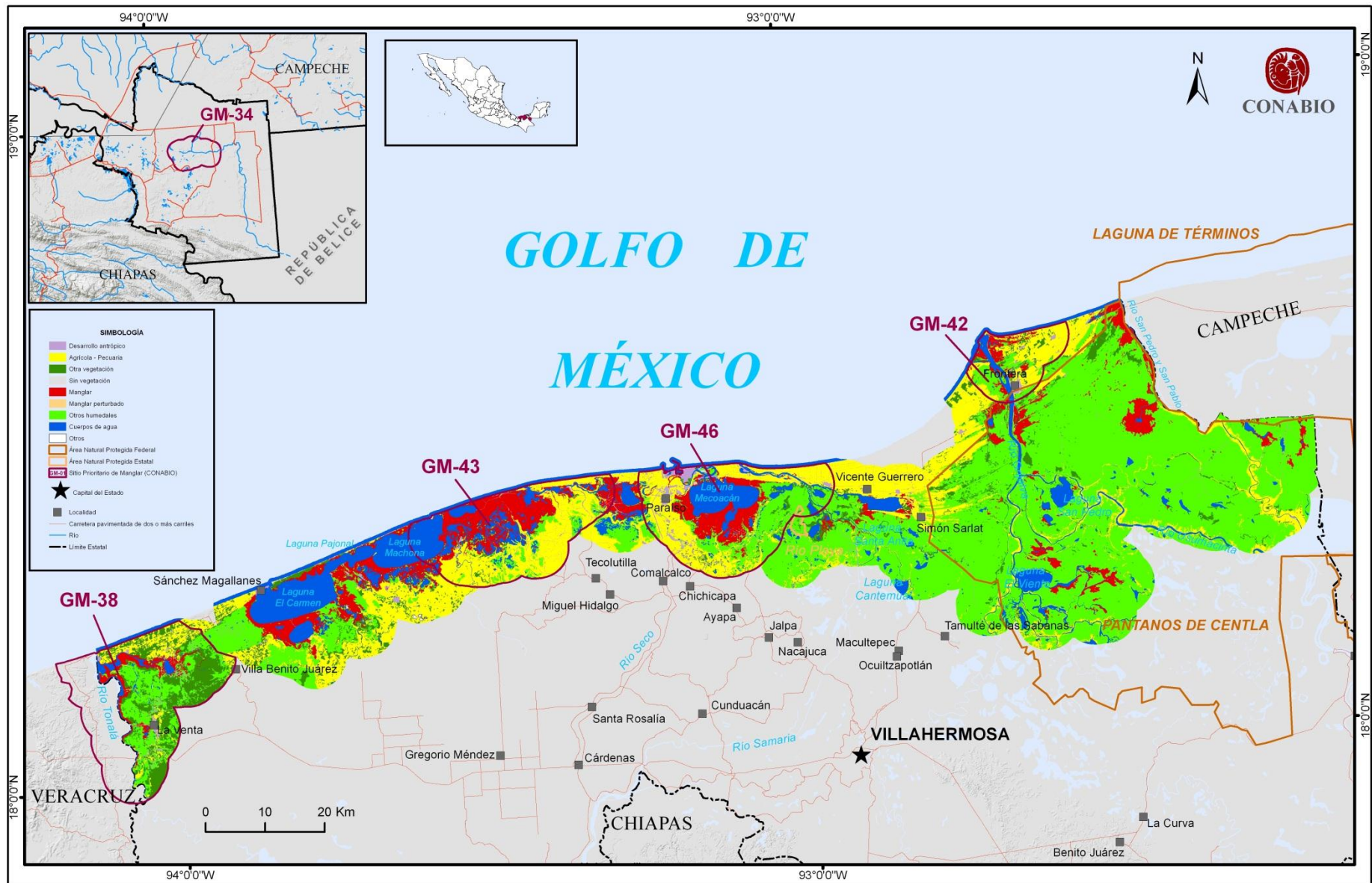


**Mapa 8.** Cambios en la cobertura de Manglar en el periodo 1976-2005 en el estado de Veracruz.

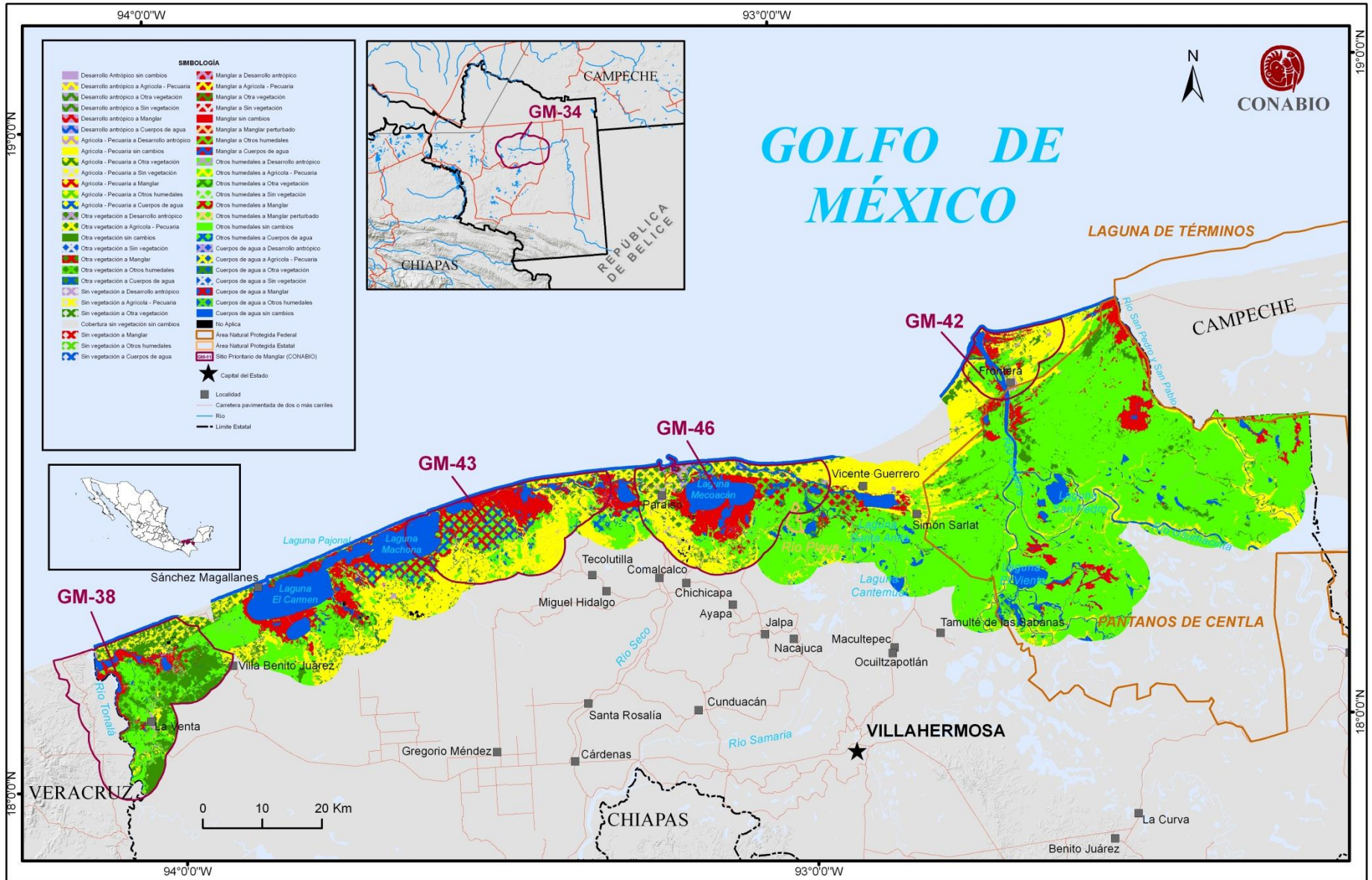




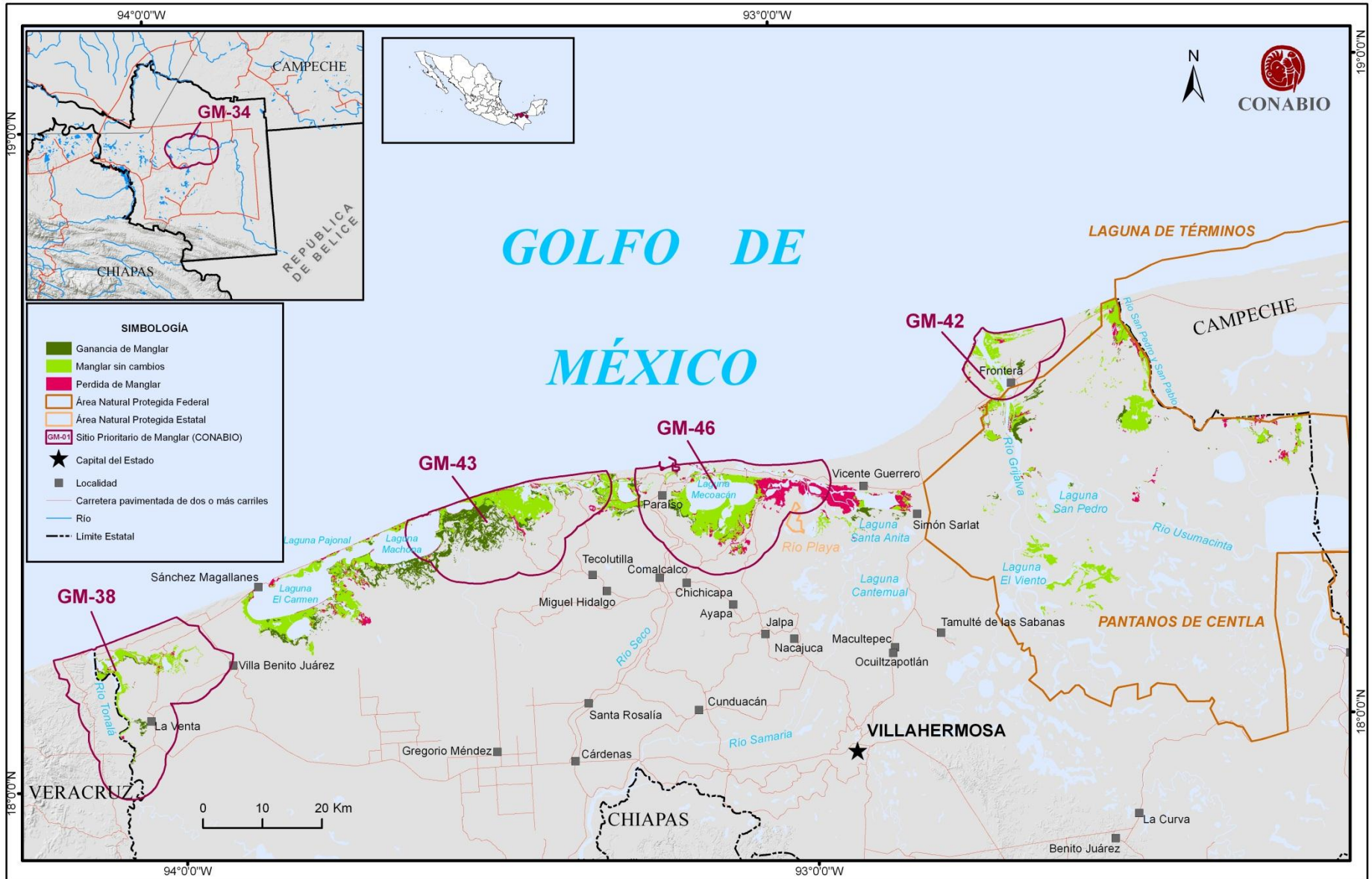
**Mapa 9.** Mapa de uso del suelo y vegetación de Fecha 1 del estado de Tabasco.



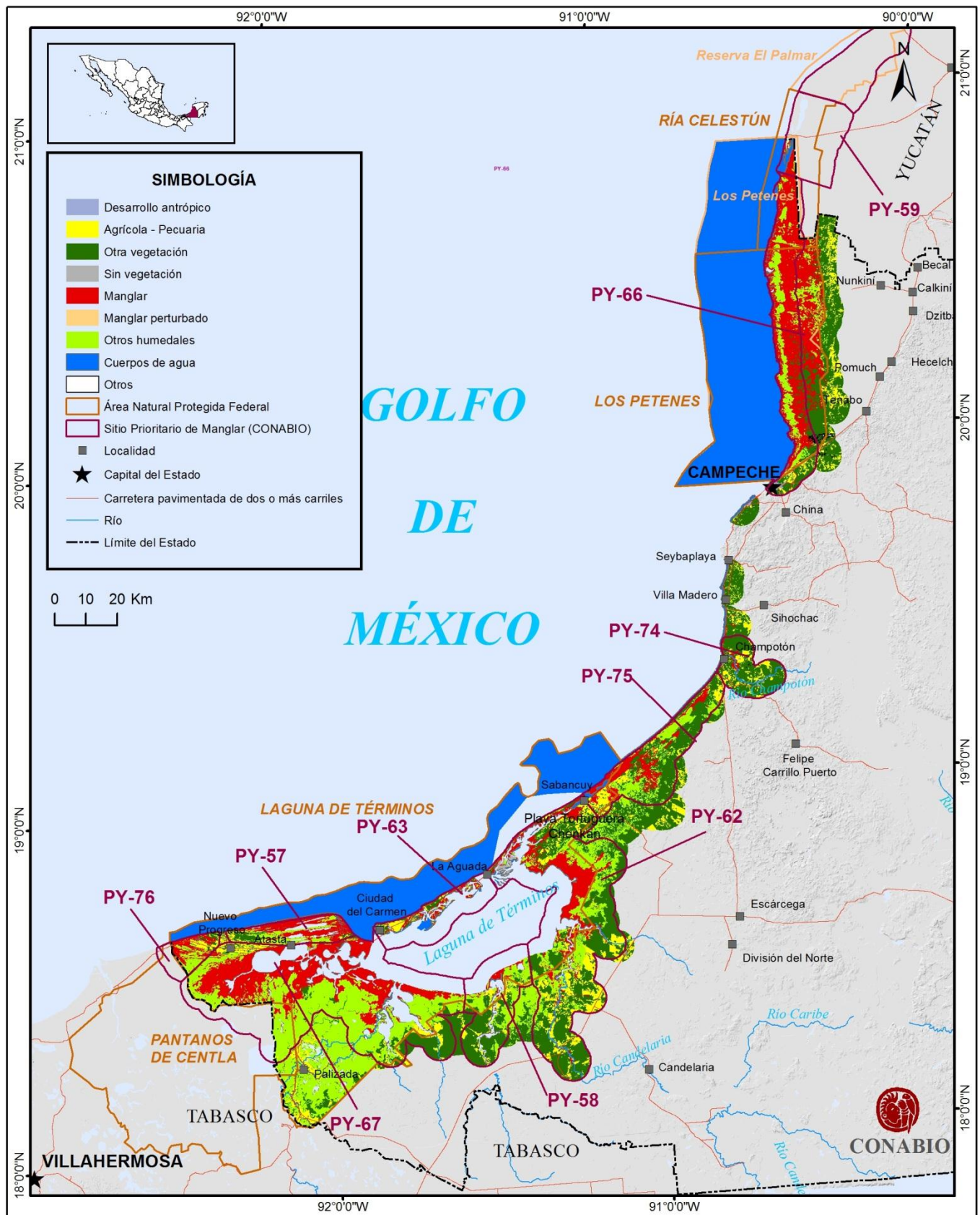
Mapa 10. Mapa de uso del suelo y vegetación de Fecha 2 del estado de Tabasco.



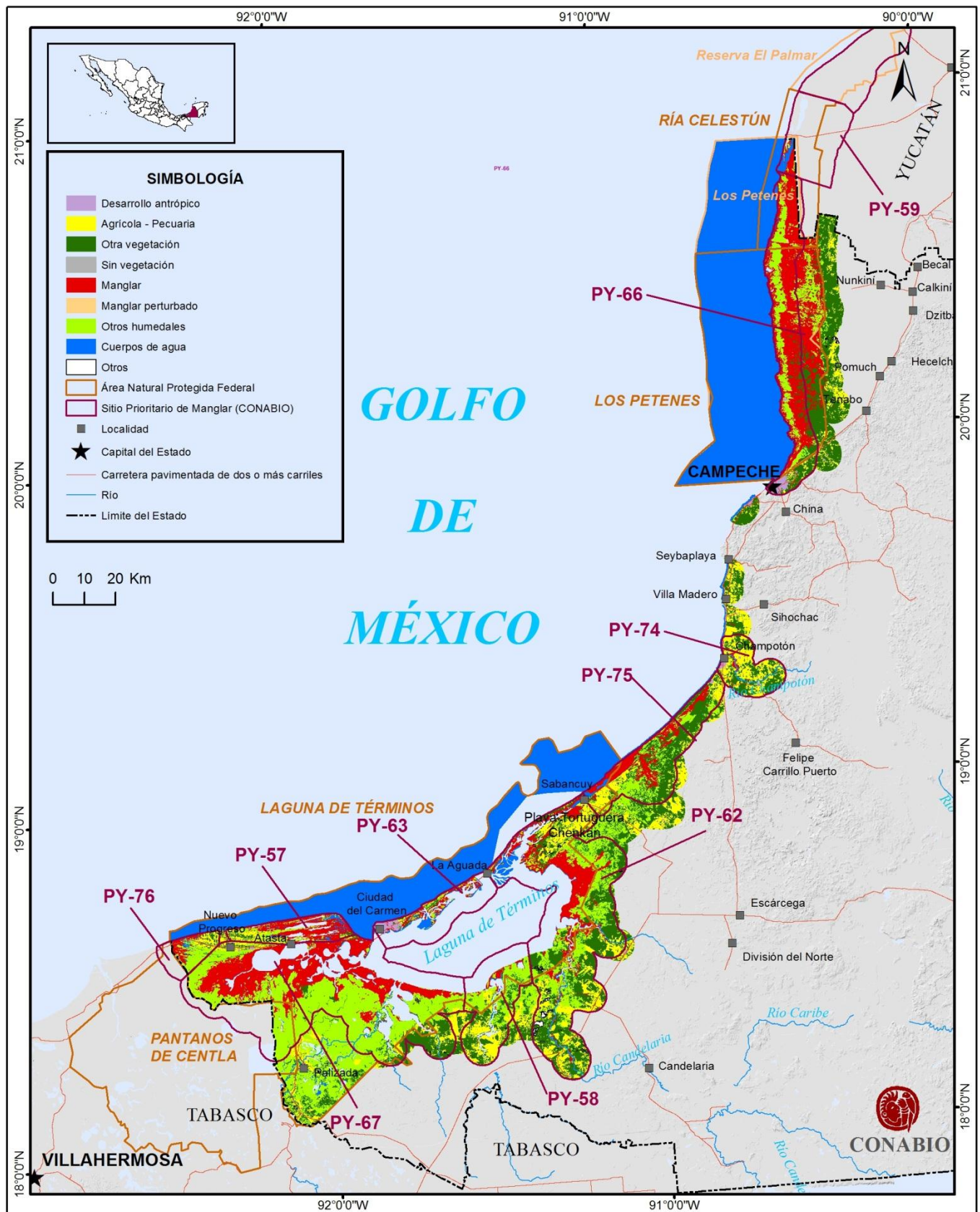
**Mapa 11.** Cambios en el paisaje en el periodo 1972-2005 en el estado de Tabasco.



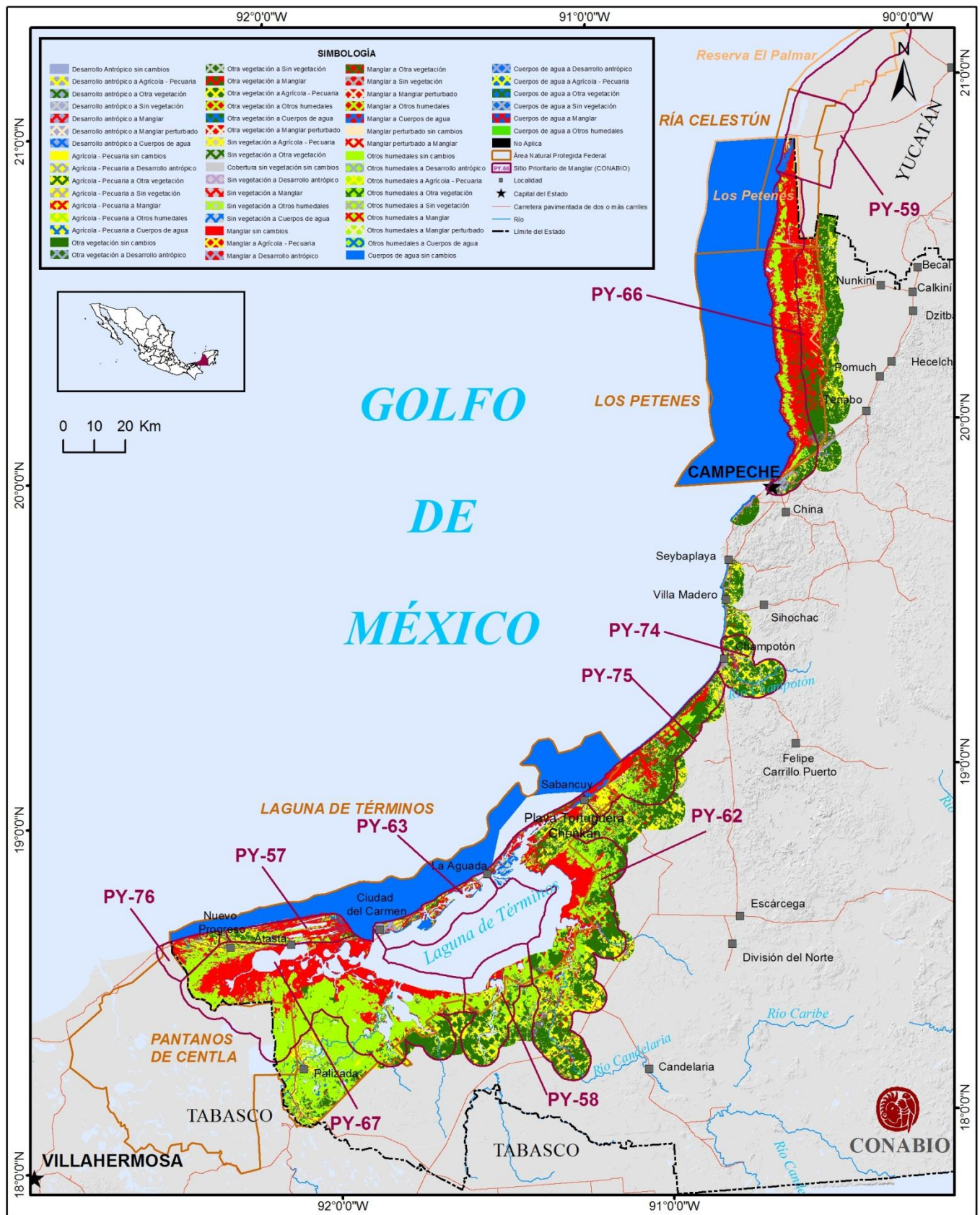
**Mapa 12.** Cambios en la cobertura de Manglar en el periodo 1972-2005 en el estado de Tabasco.



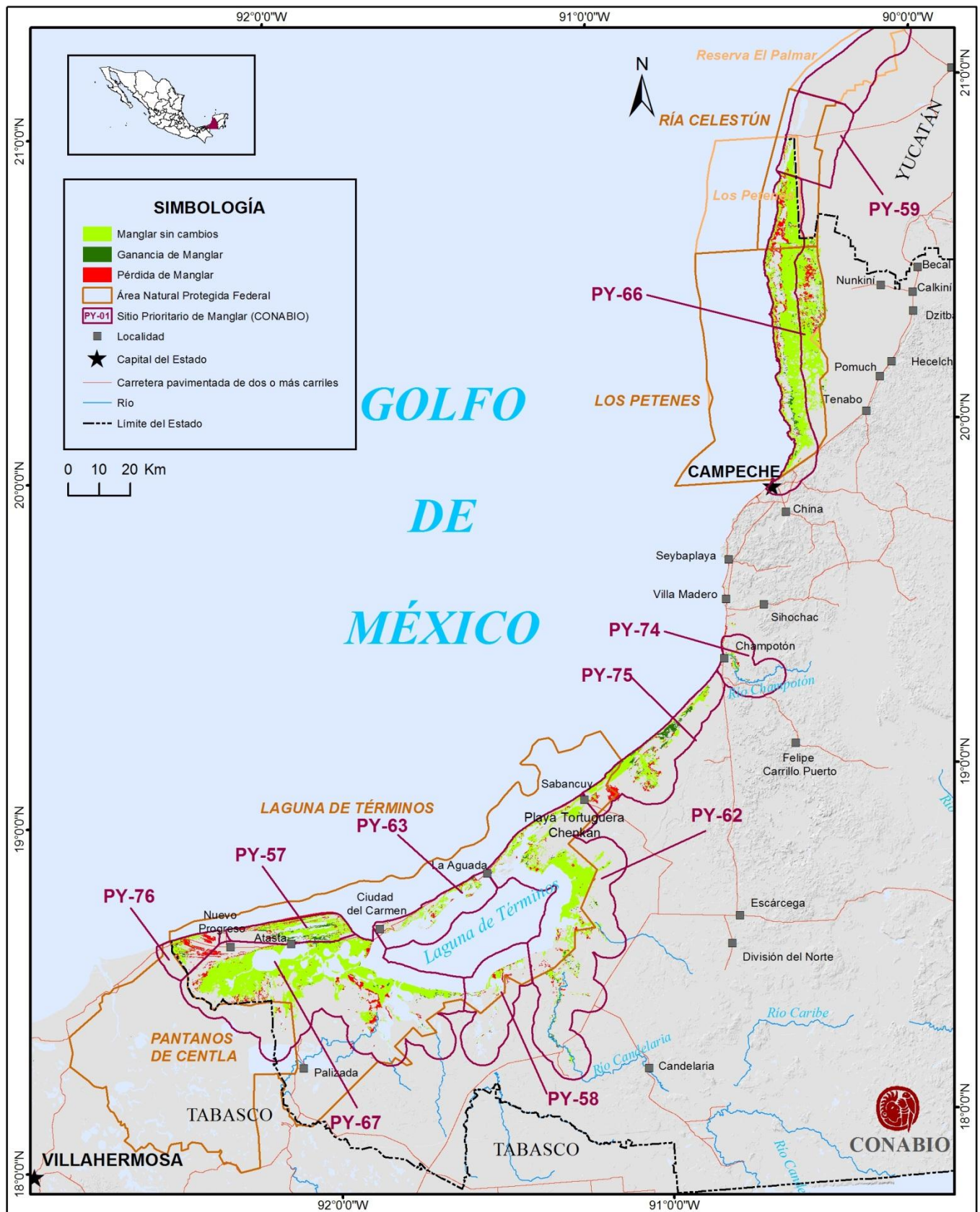
**Mapa 13.** Mapa de uso del suelo y vegetación de Fecha 1 del estado de Campeche.



**Mapa 14.** Mapa de uso del suelo y vegetación de Fecha 2 del estado de Campeche.

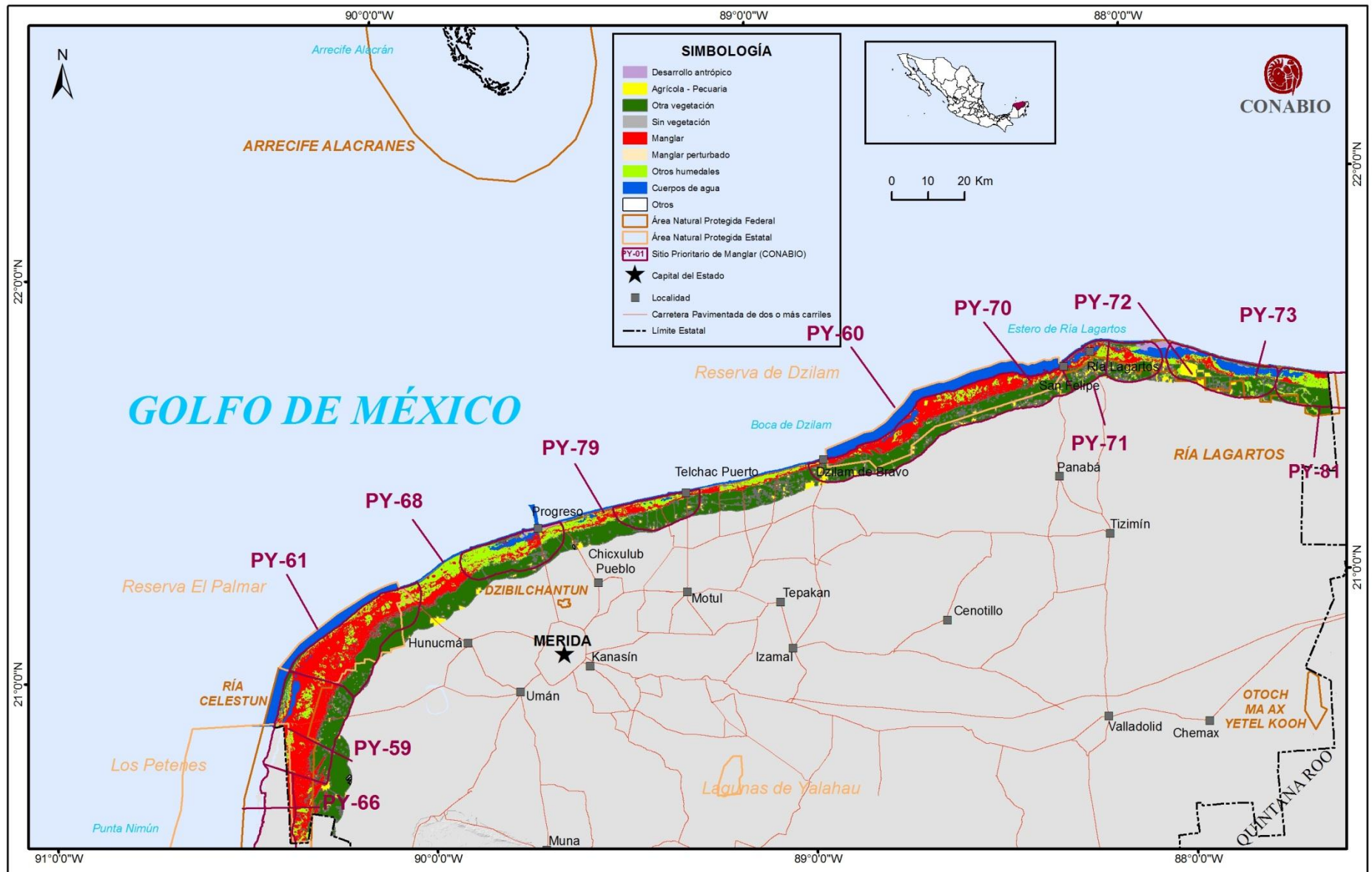


Mapa 15. Cambios en el paisaje en el periodo 1981-2005 en el estado de Campeche.

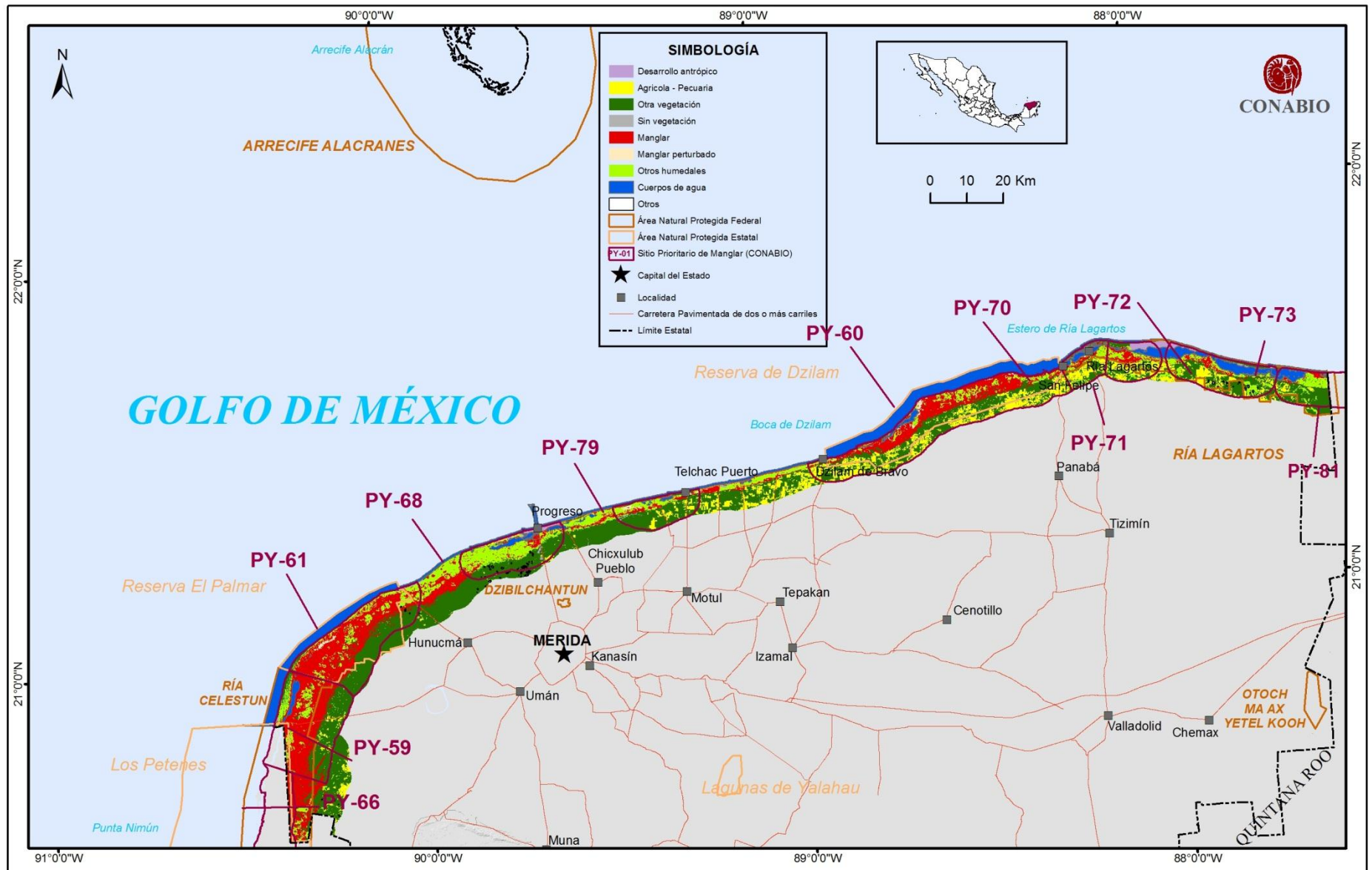


**Mapa 16.** Cambios en la cobertura de Manglar en el periodo 1981-2005 en el estado de Campeche.



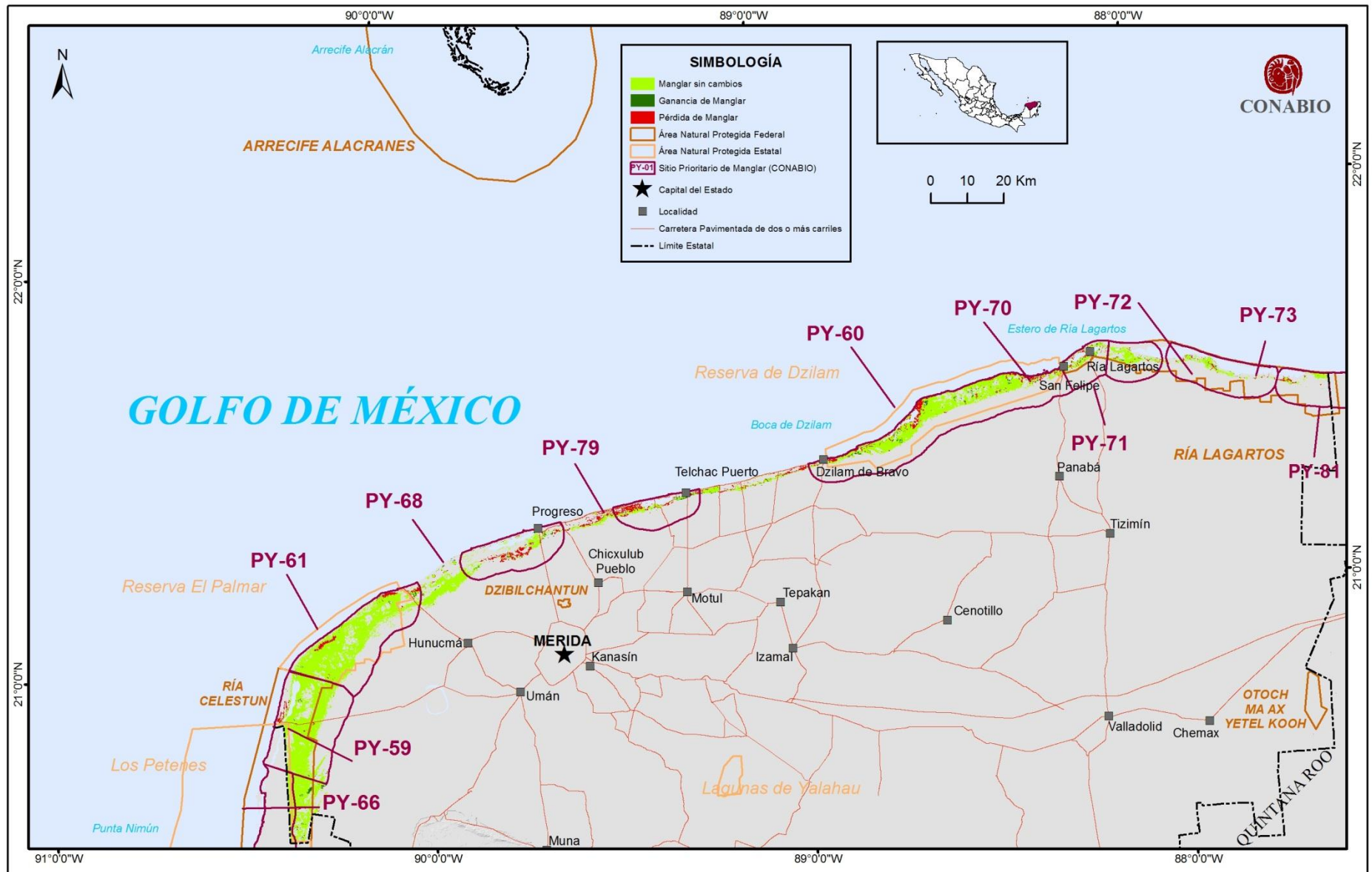


**Mapa 17.** Mapa de uso del suelo y vegetación de Fecha 1 del estado de Yucatán.

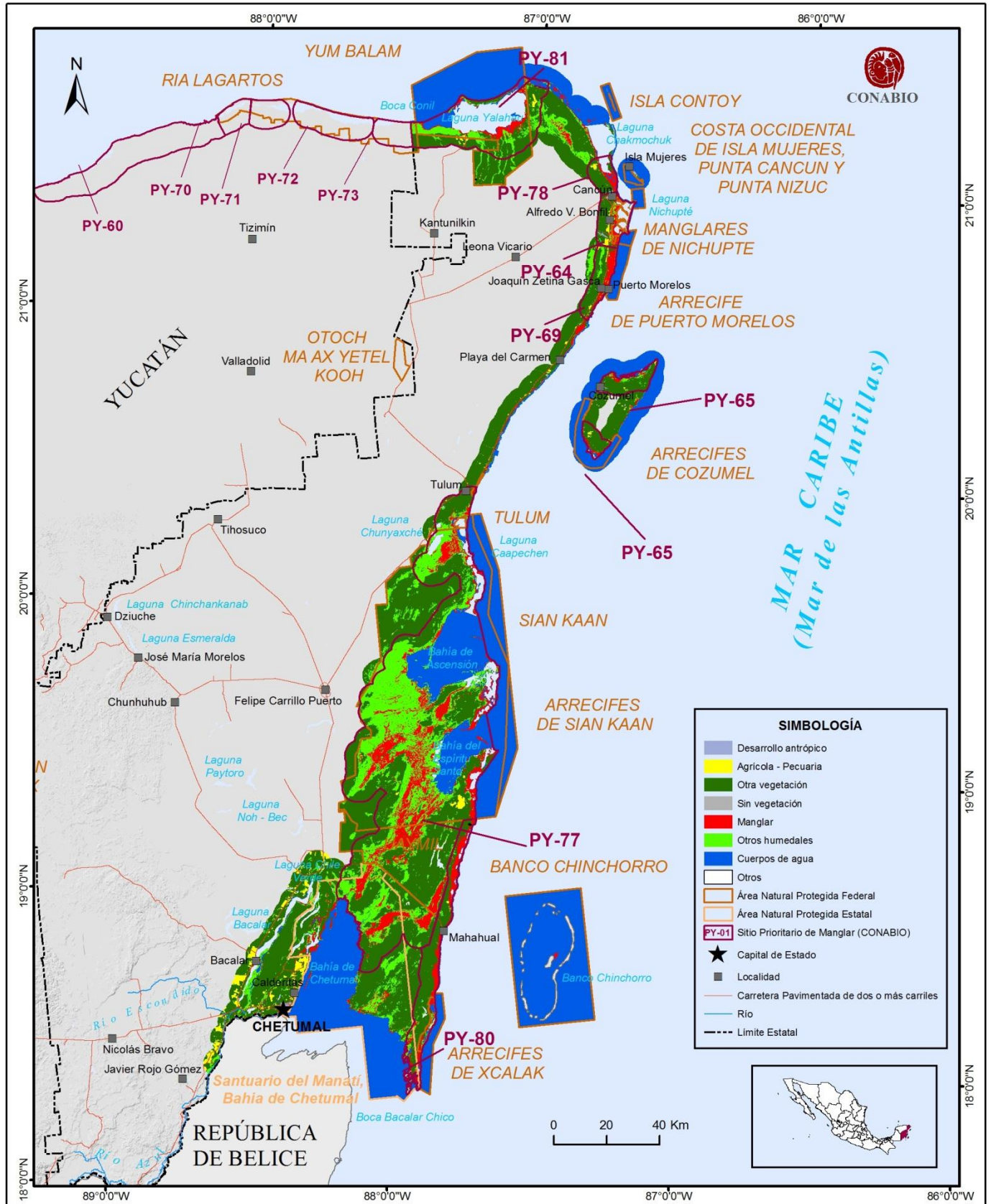


**Mapa 18.** Mapa de uso del suelo y vegetación de Fecha 2 del estado de Yucatán.

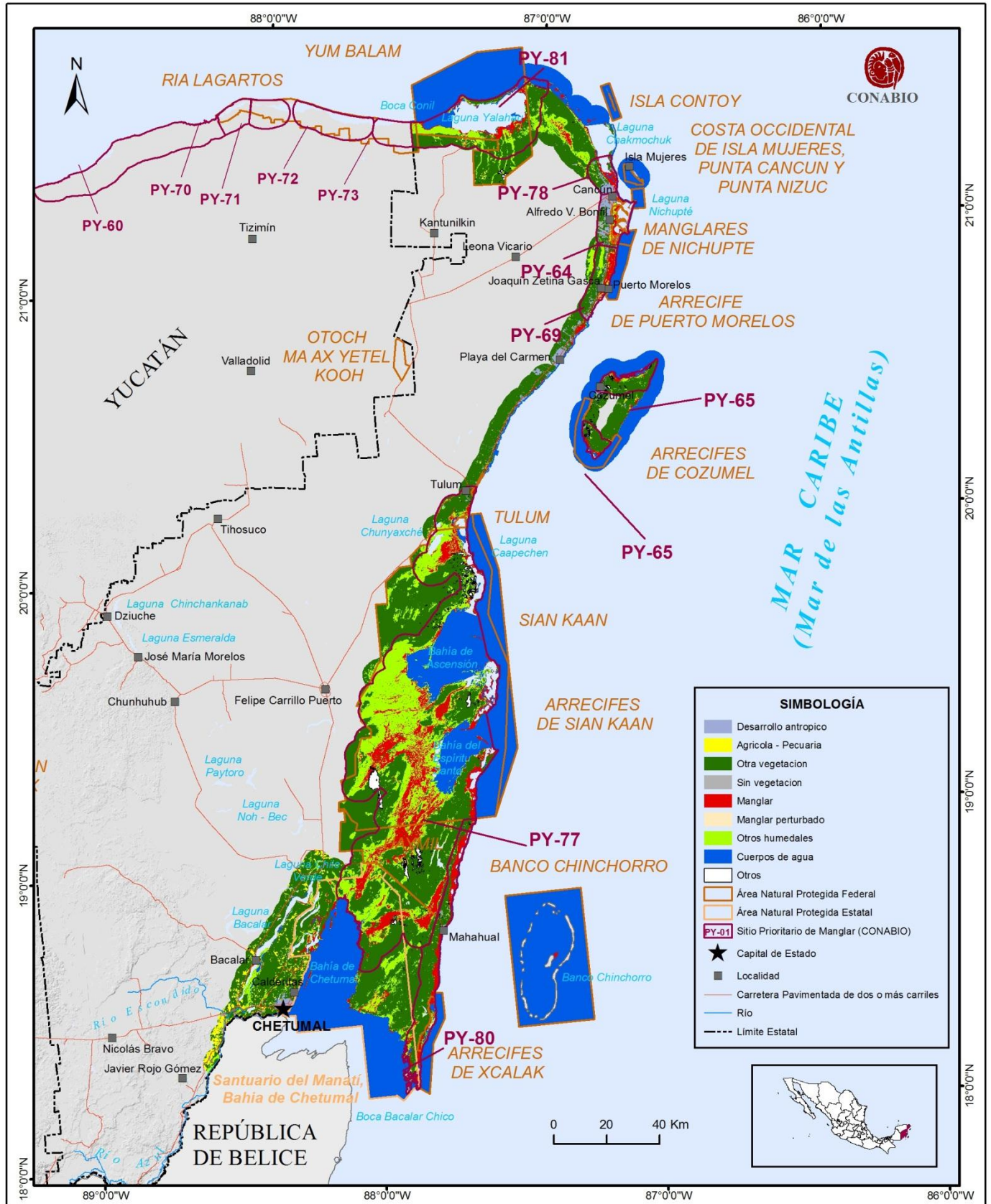




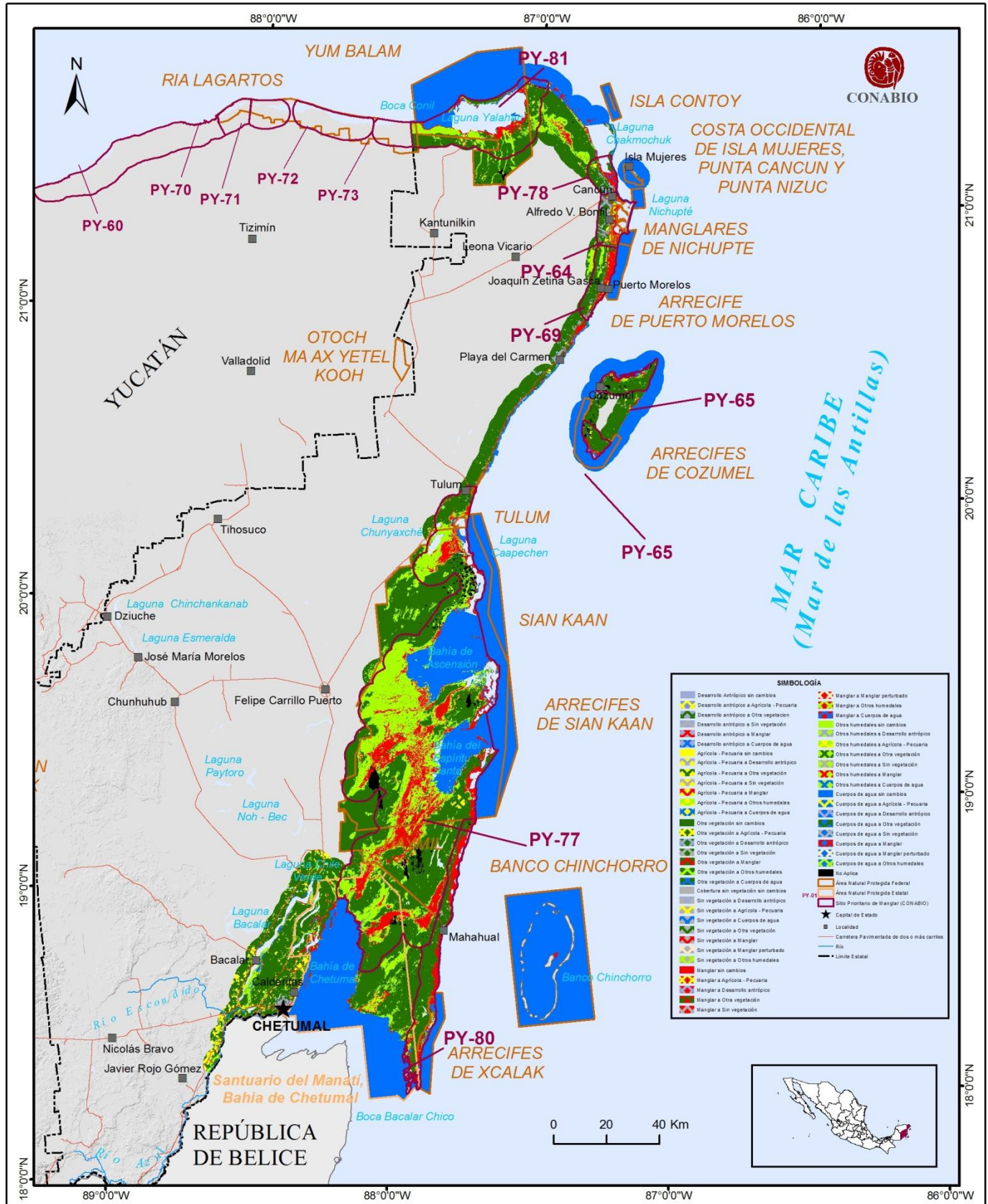
**Mapa 20.** Cambios en la cobertura de Manglar en el periodo 1979-2005 en el estado de Yucatán.



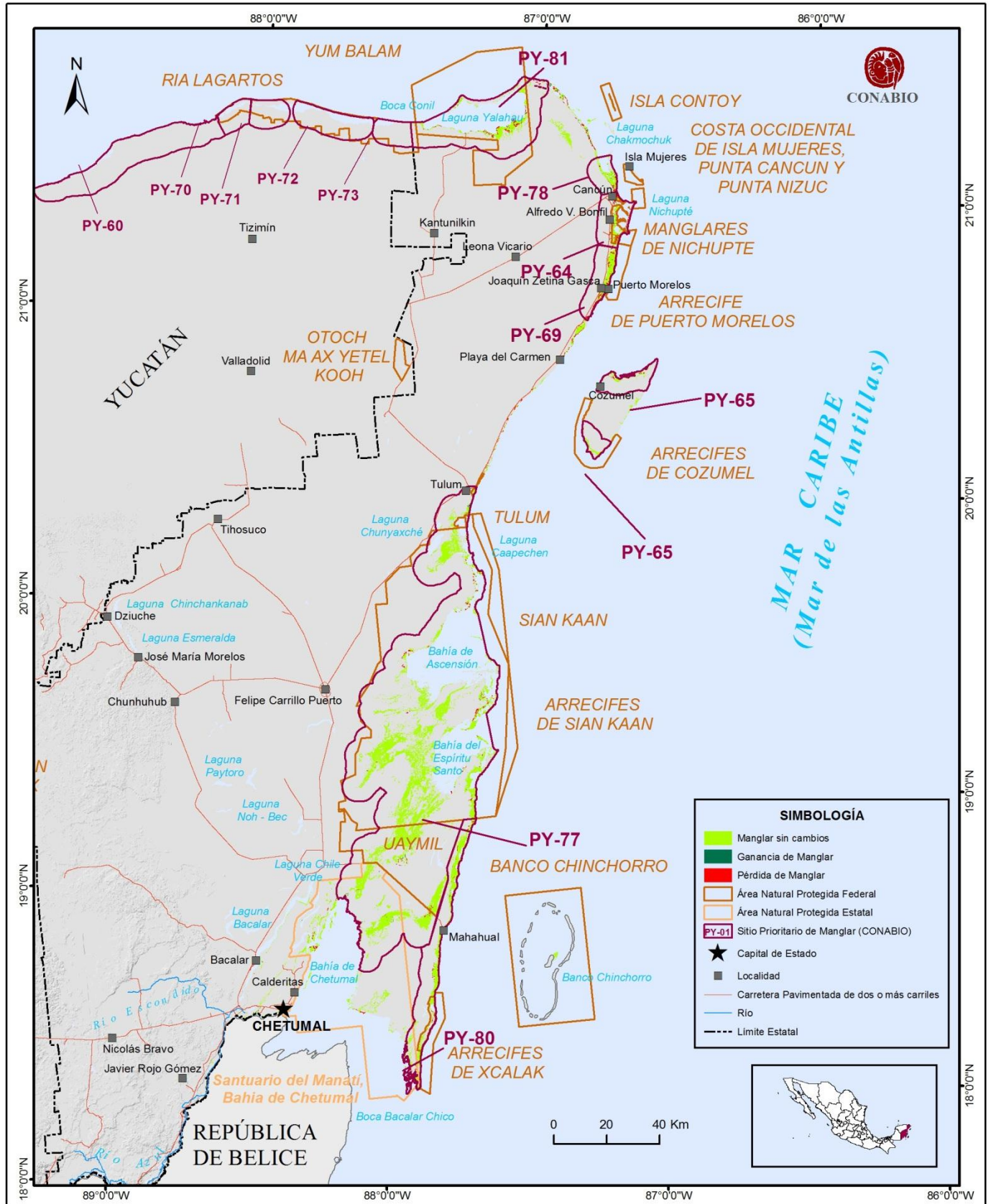
**Mapa 21.** Mapa de uso del suelo y vegetación de Fecha 1 del estado de Quintana Roo.



Mapa 22. Mapa de uso del suelo y vegetación de Fecha 2 del estado de Quintana Roo.

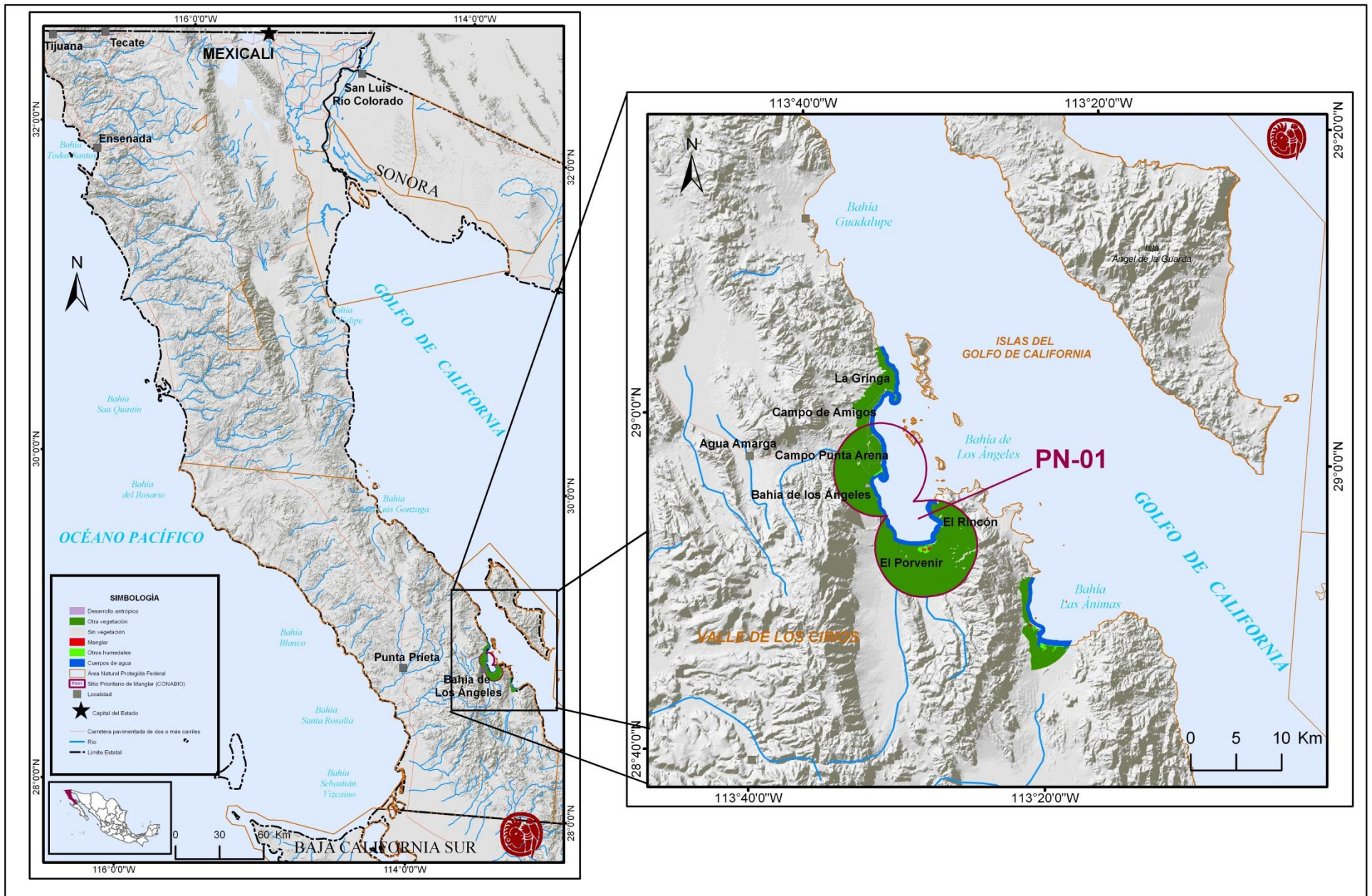


Mapa 23. Cambios en el paisaje en el periodo 1981-2005 en el estado de Quintana Roo.

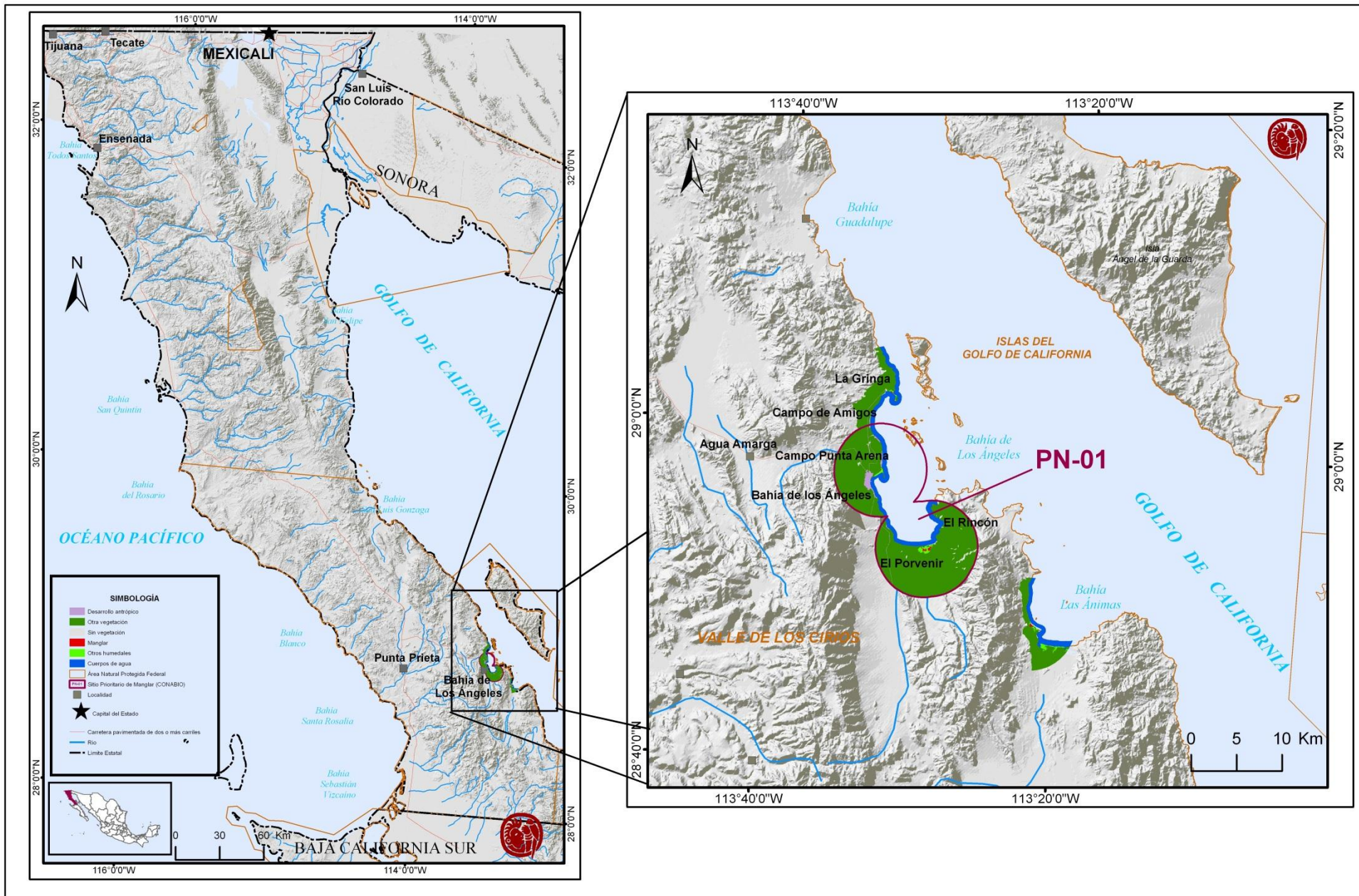


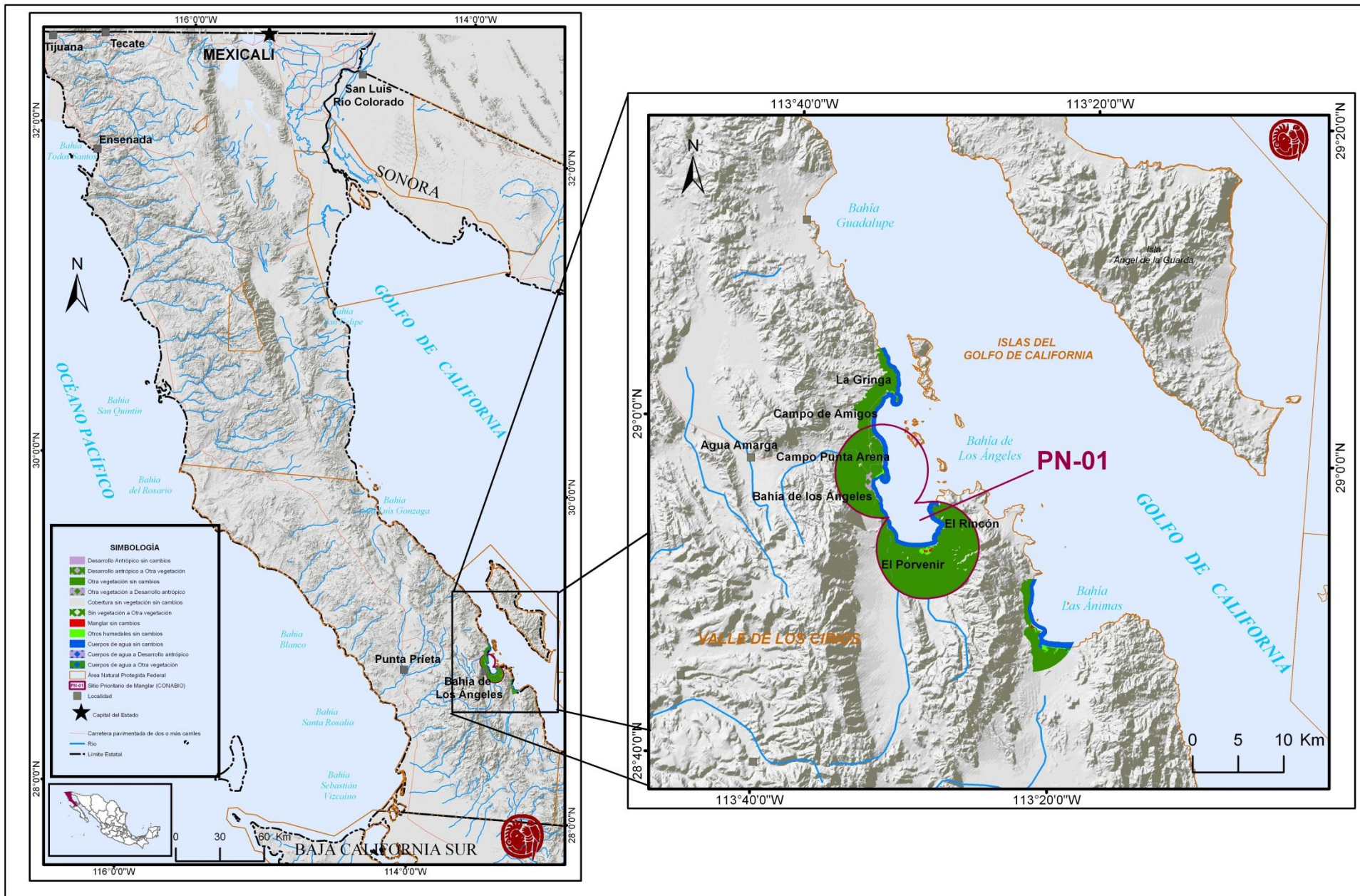
**Mapa 24.** Cambios en la cobertura de Manglar en el periodo 1981-2005 en el estado de Quintana Roo.



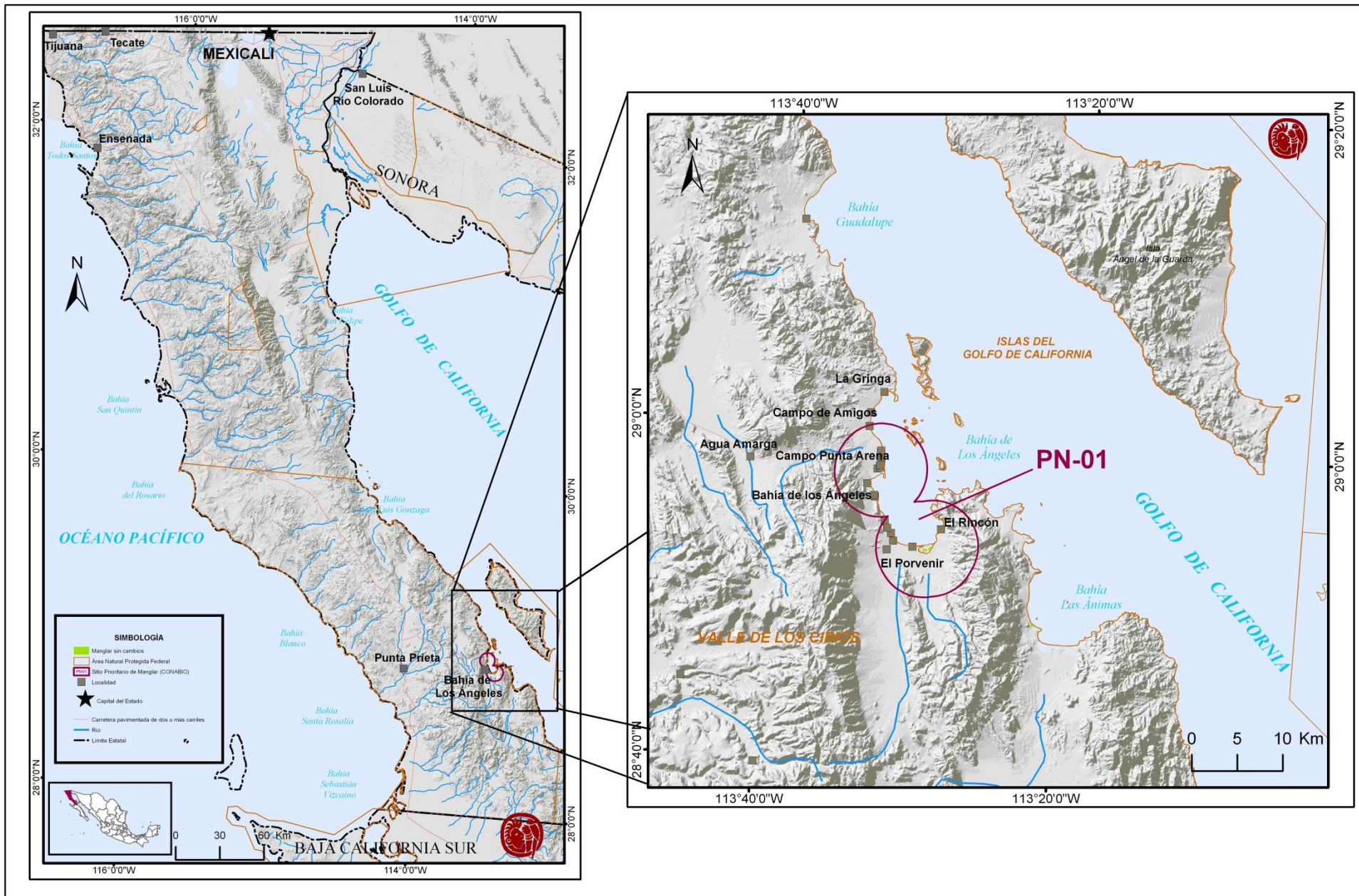


Mapa 25. Mapa de uso del suelo y vegetación de Fecha 1 del estado de Baja California.

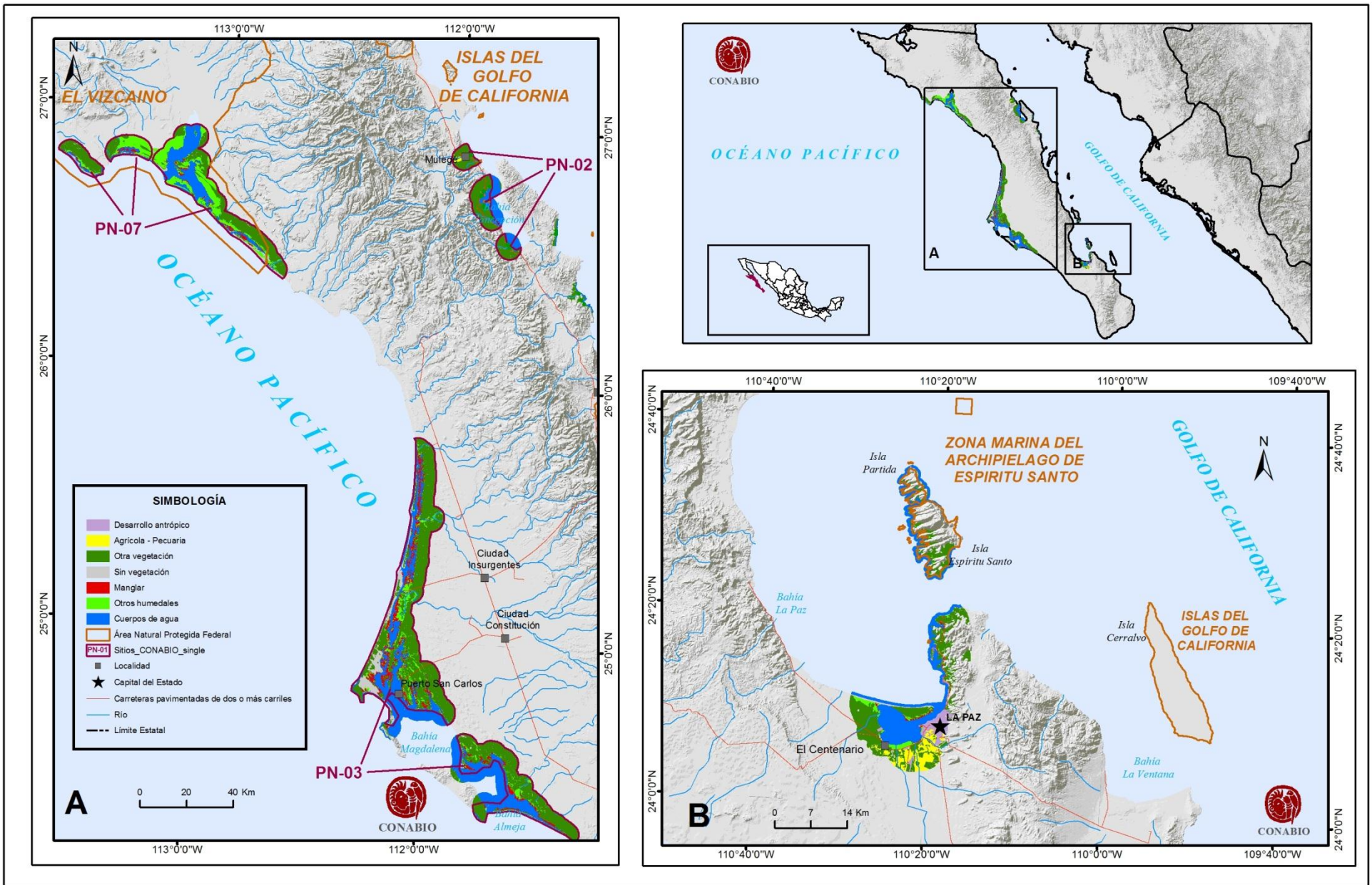




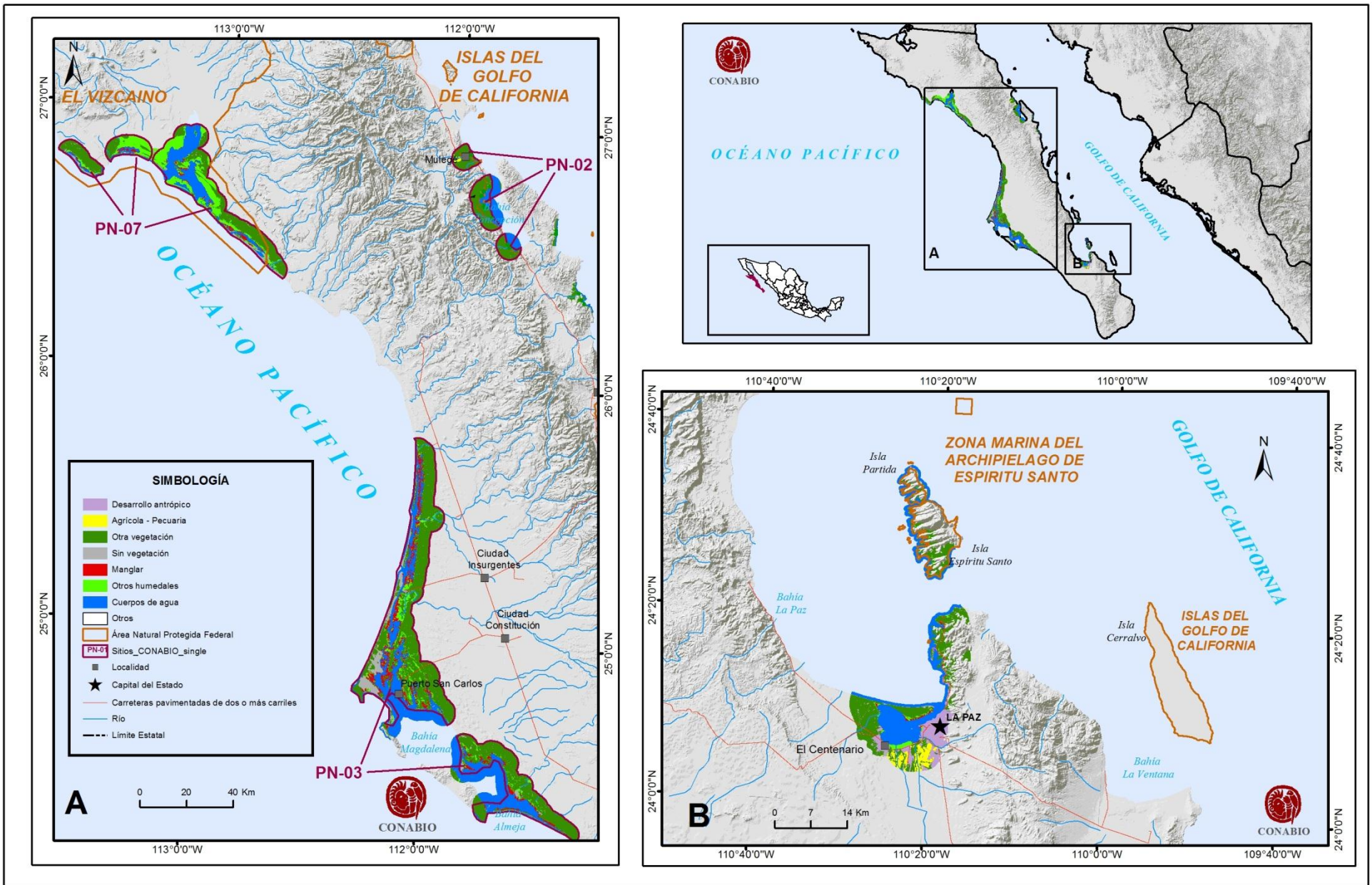
Mapa 27. Cambios en el paisaje en el periodo 1982-2005 en el estado de Baja California.



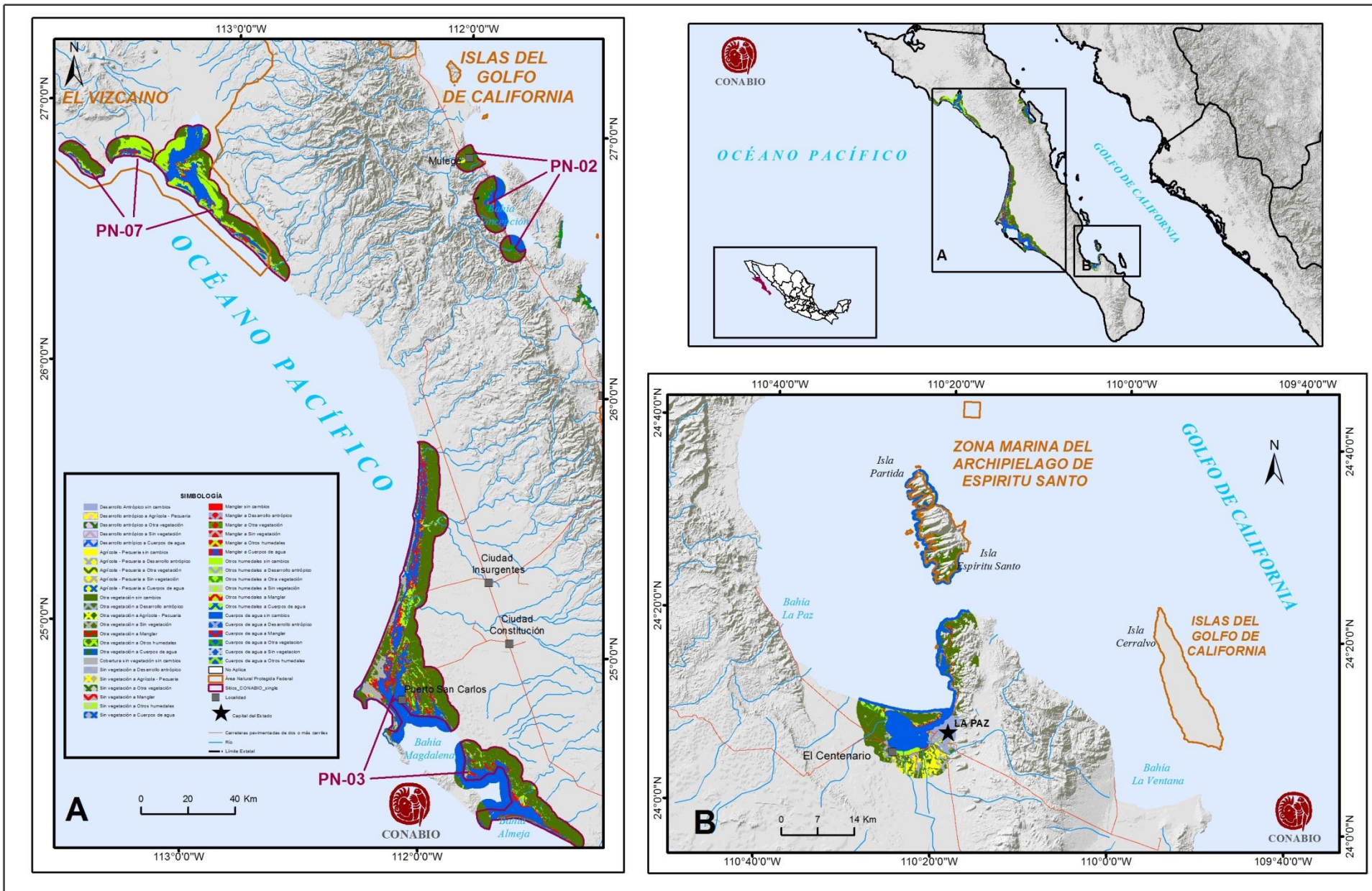
**Mapa 28.** Cambios en la cobertura de Manglar en el periodo 1982-2005 en el estado de Baja California.



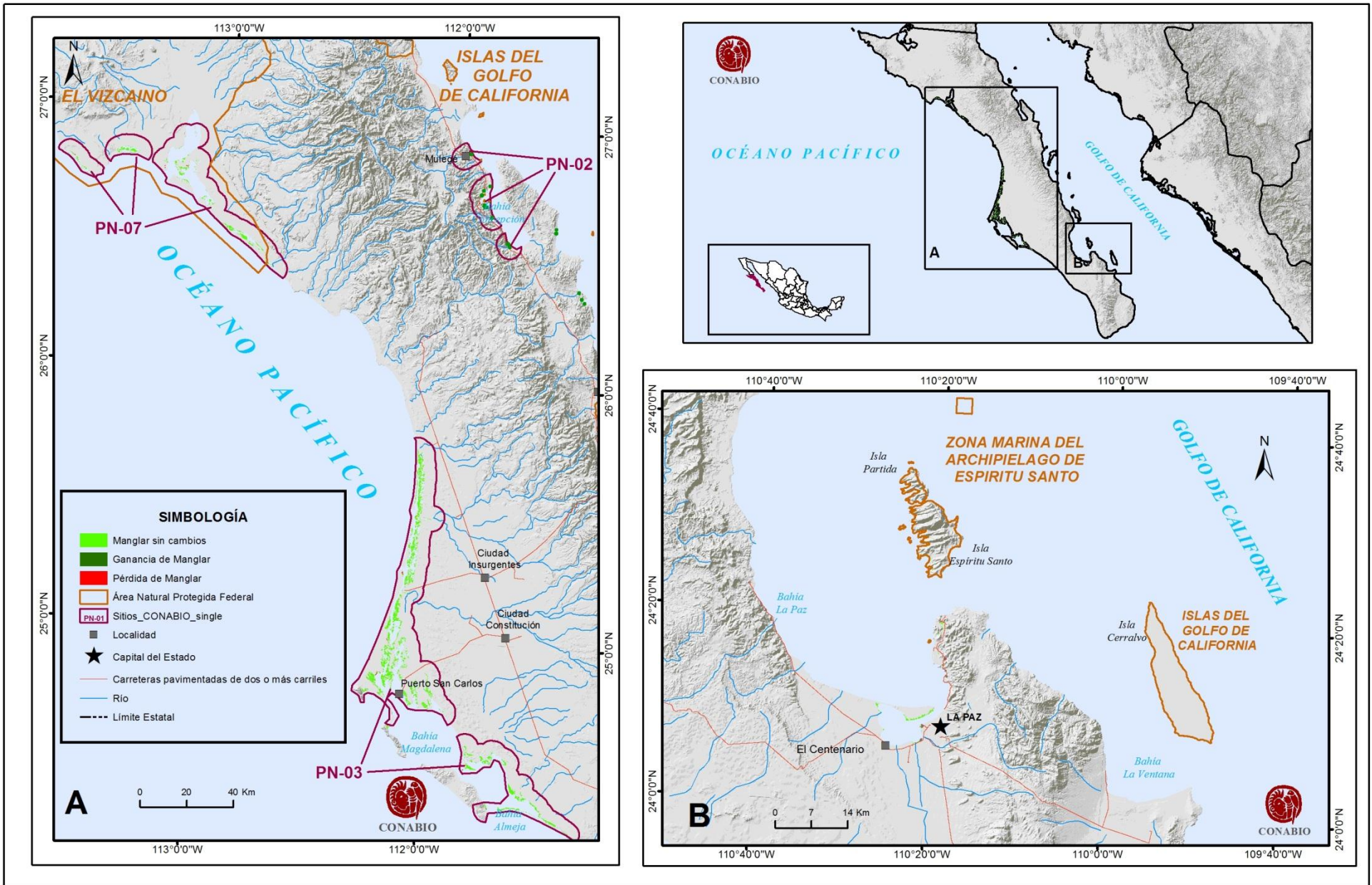
Mapa 29. Mapa de uso del suelo y vegetación de Fecha 1 del estado de Baja California Sur.



**Mapa 30.** Mapa de uso del suelo y vegetación de Fecha 2 del estado de Baja California Sur.

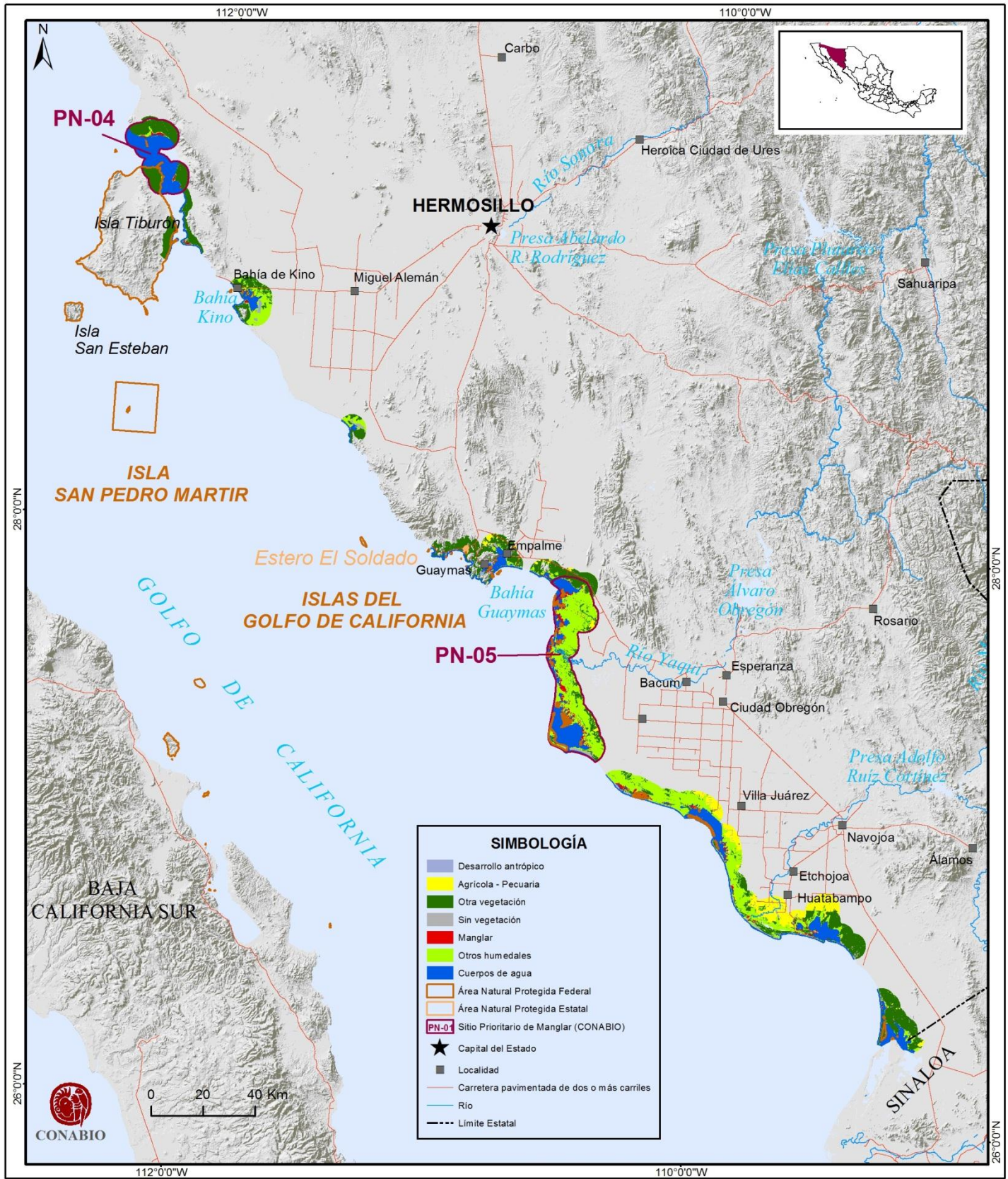


Mapa 31. Cambios en el paisaje en el periodo 1978-2005 en el estado de Baja California Sur.

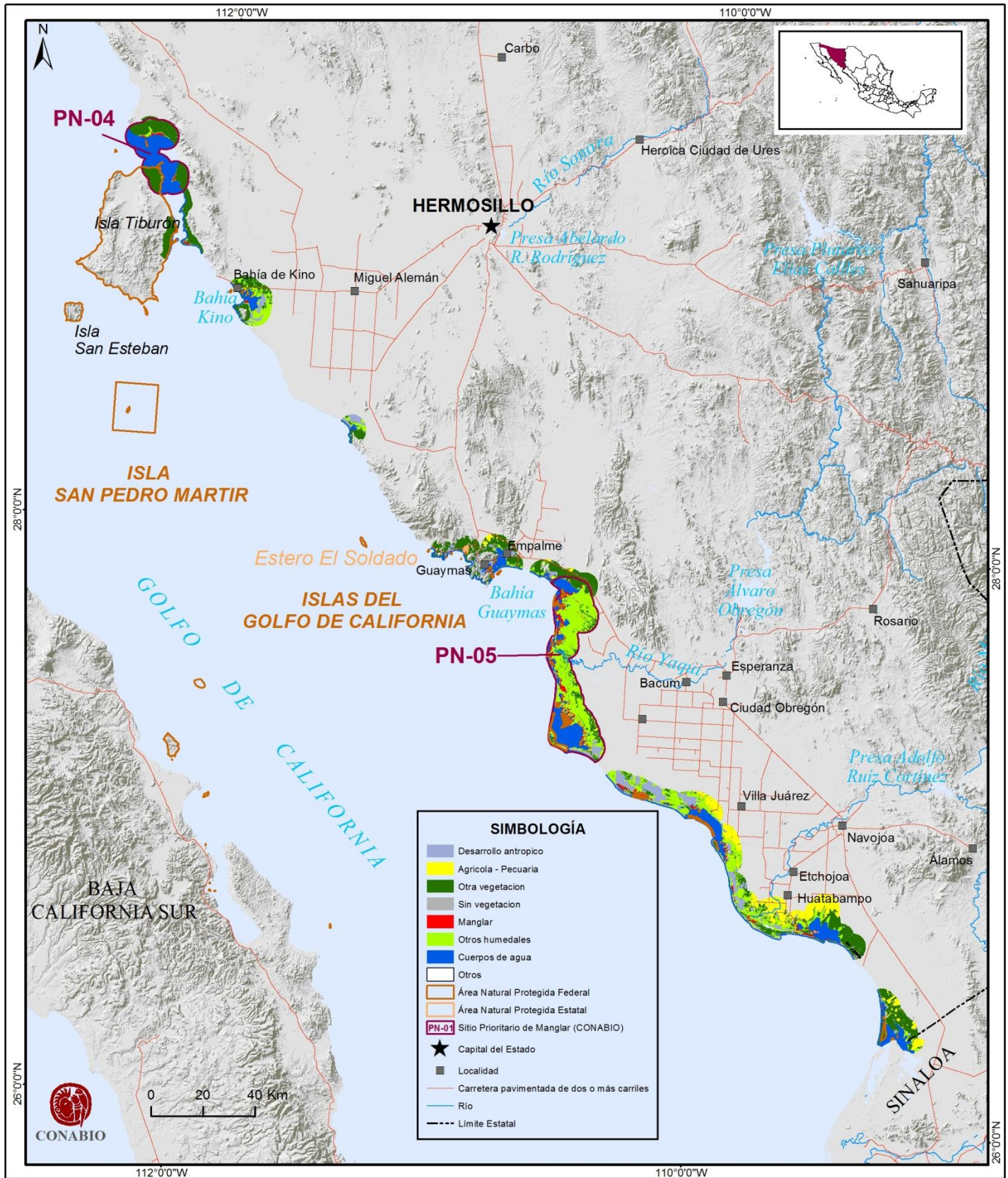


**Mapa 32.** Cambios en la cobertura de Manglar en el periodo 1978-2005 en el estado de Baja California Sur.

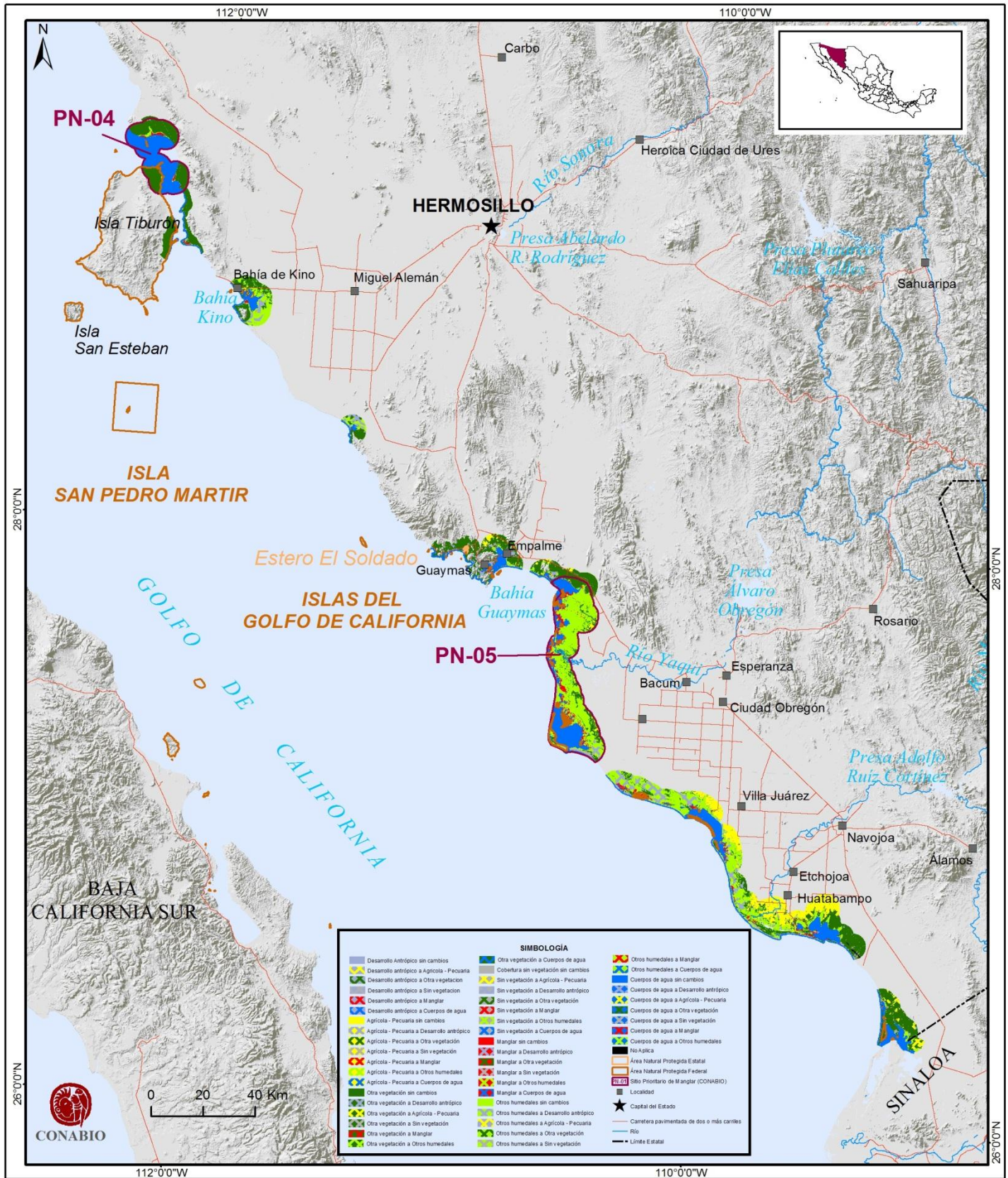




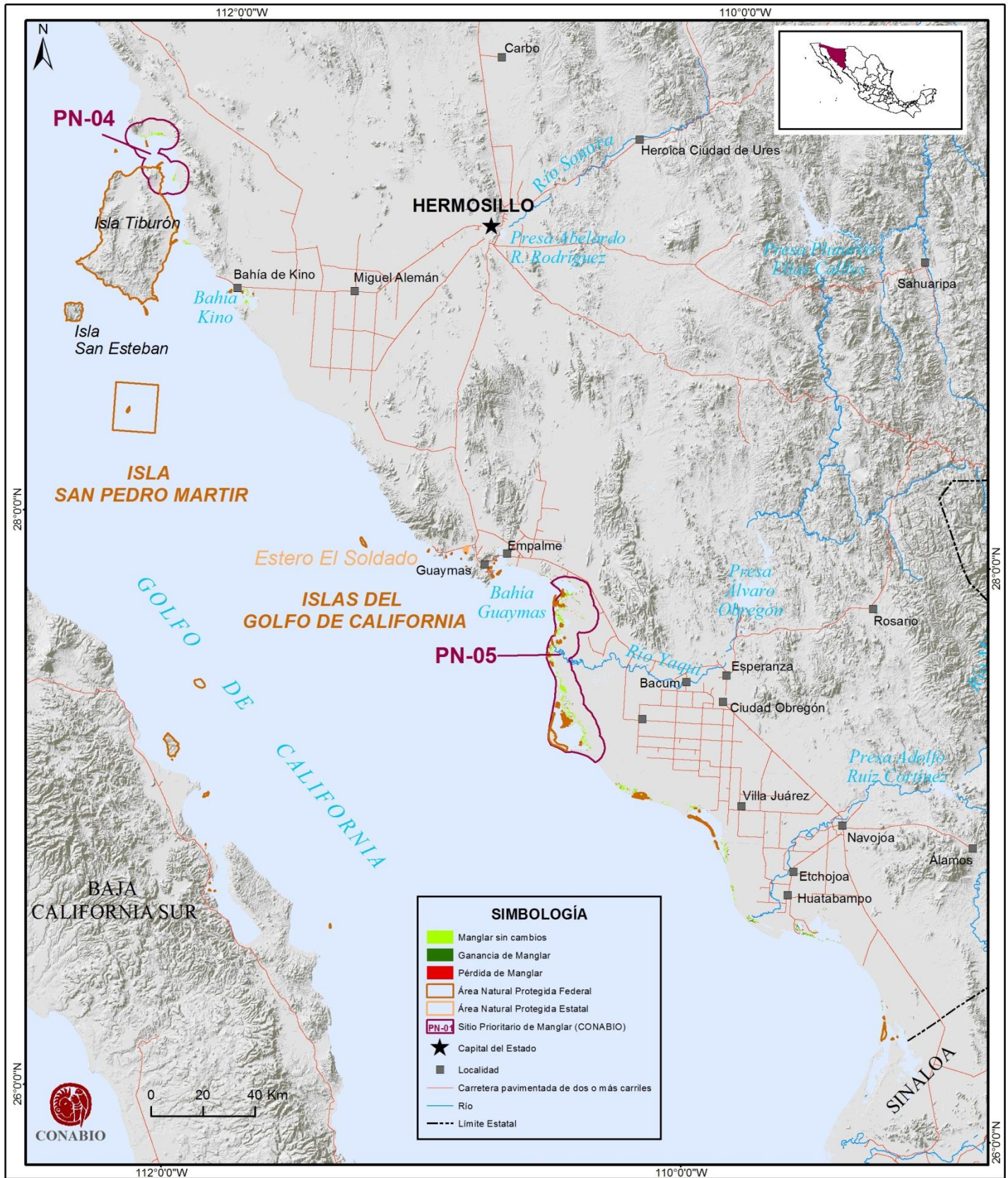
**Mapa 33.** Mapa de uso del suelo y vegetación de Fecha 1 del estado de Sonora.



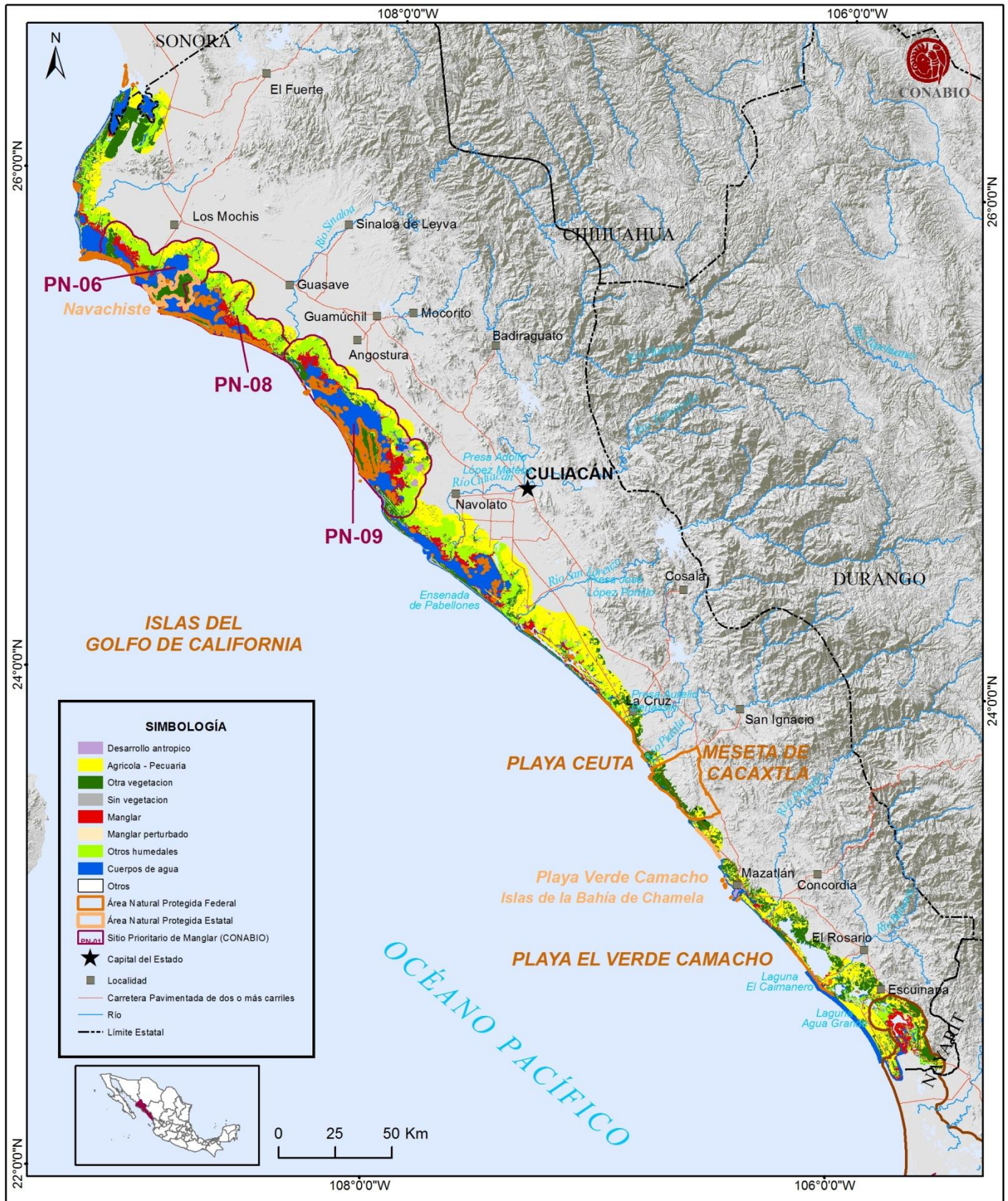
Mapa 34. Mapa de uso del suelo y vegetación de Fecha 2 del estado de Sonora.



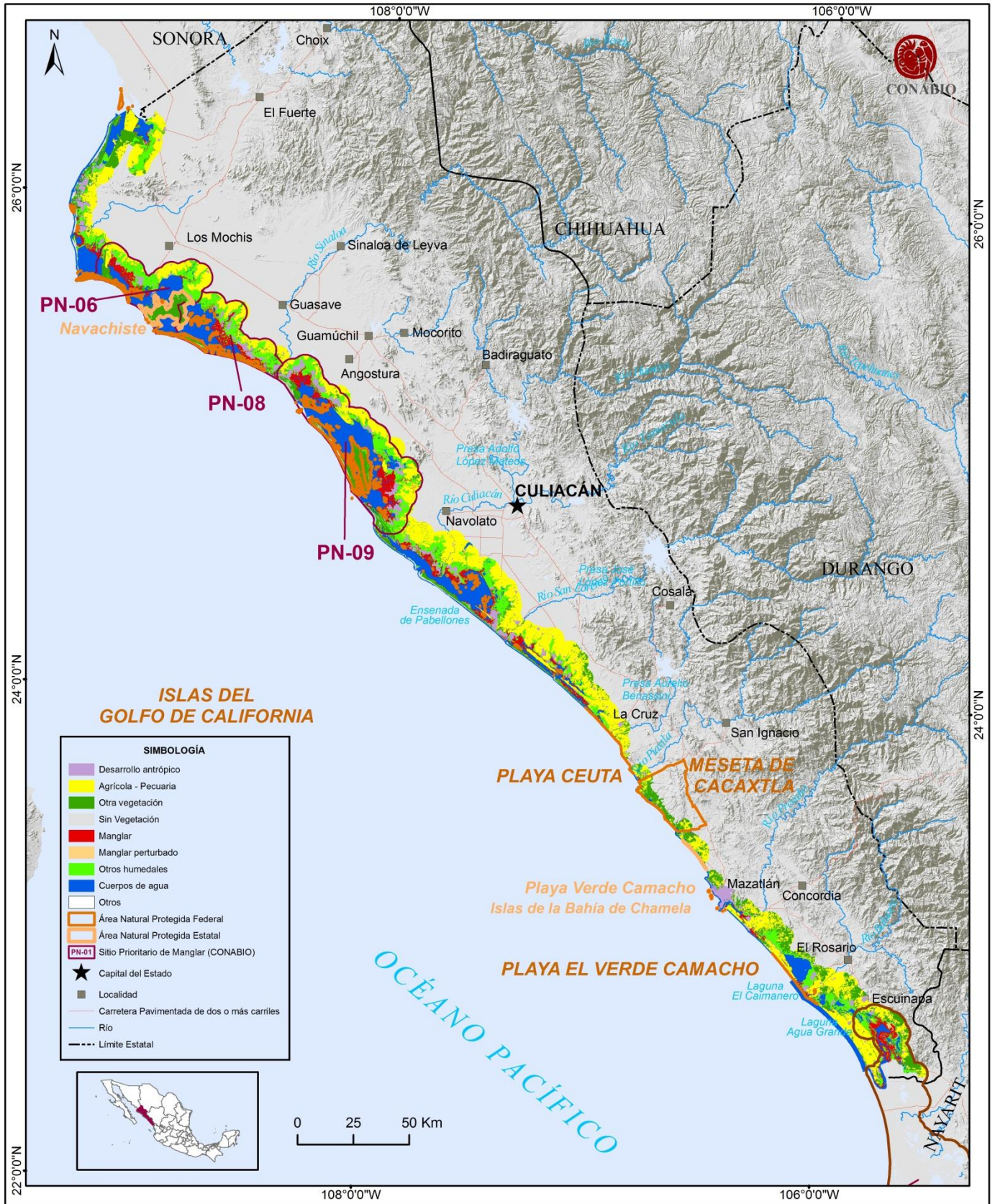
Mapa 35. Cambios en el paisaje en el periodo 1973-2005 en el estado de Sonora.



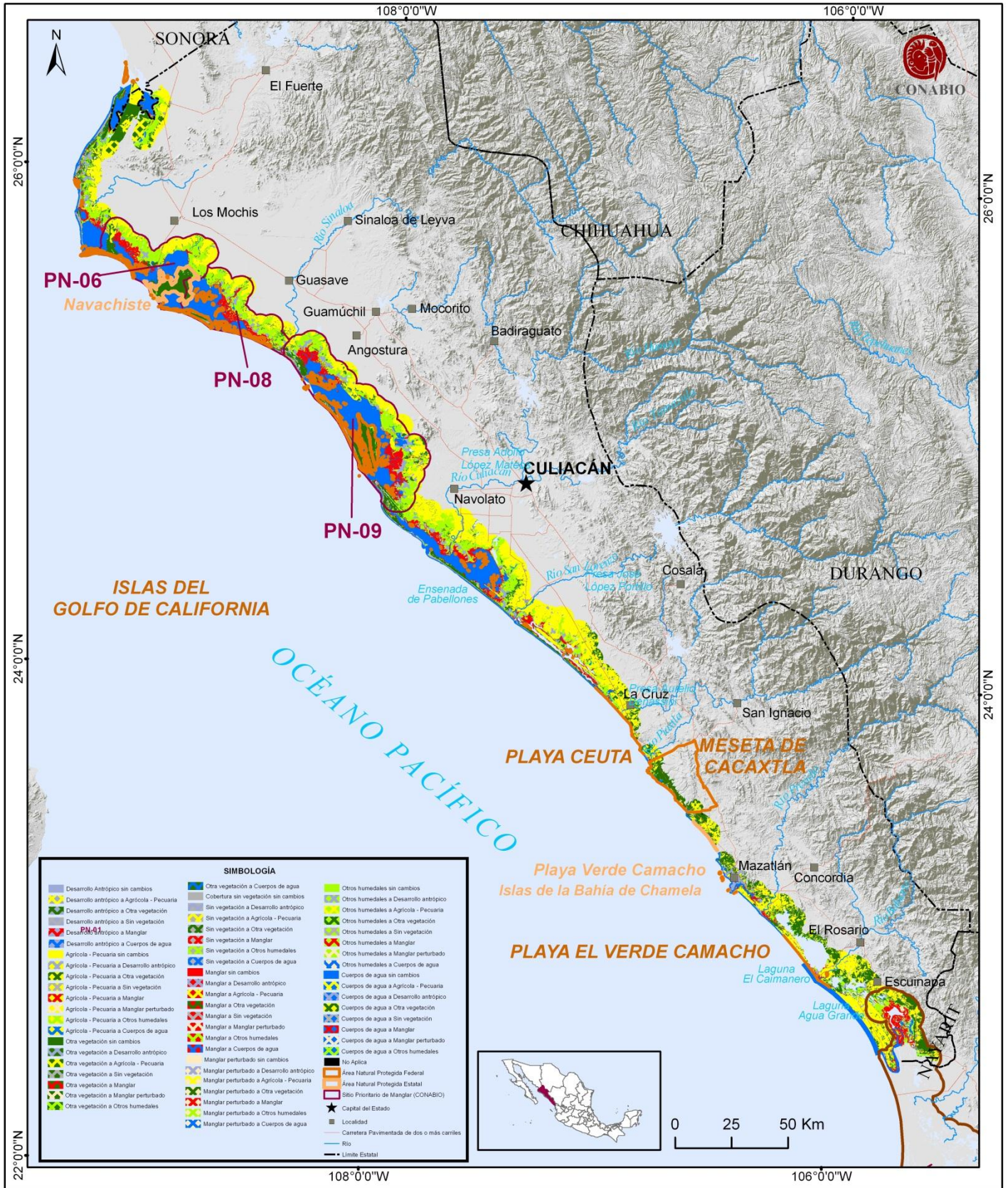
**Mapa 36.** Cambios en la cobertura de Manglar en el periodo 1973-2005 en el estado de Sonora.



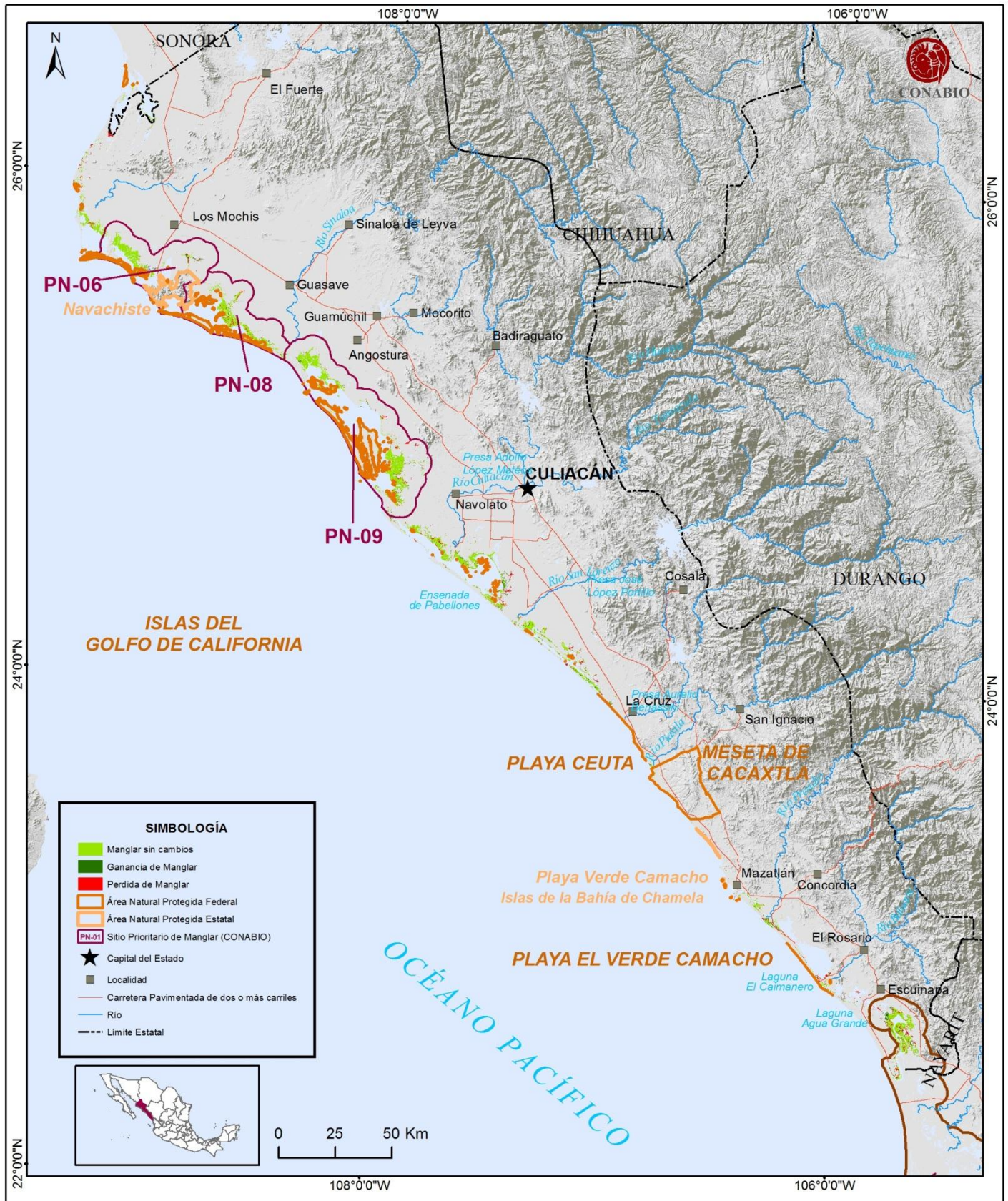
**Mapa 37.** Mapa de uso del suelo y vegetación de Fecha 1 del estado de Sinaloa.



**Mapa 38.** Mapa de uso del suelo y vegetación de Fecha 2 del estado de Sinaloa.

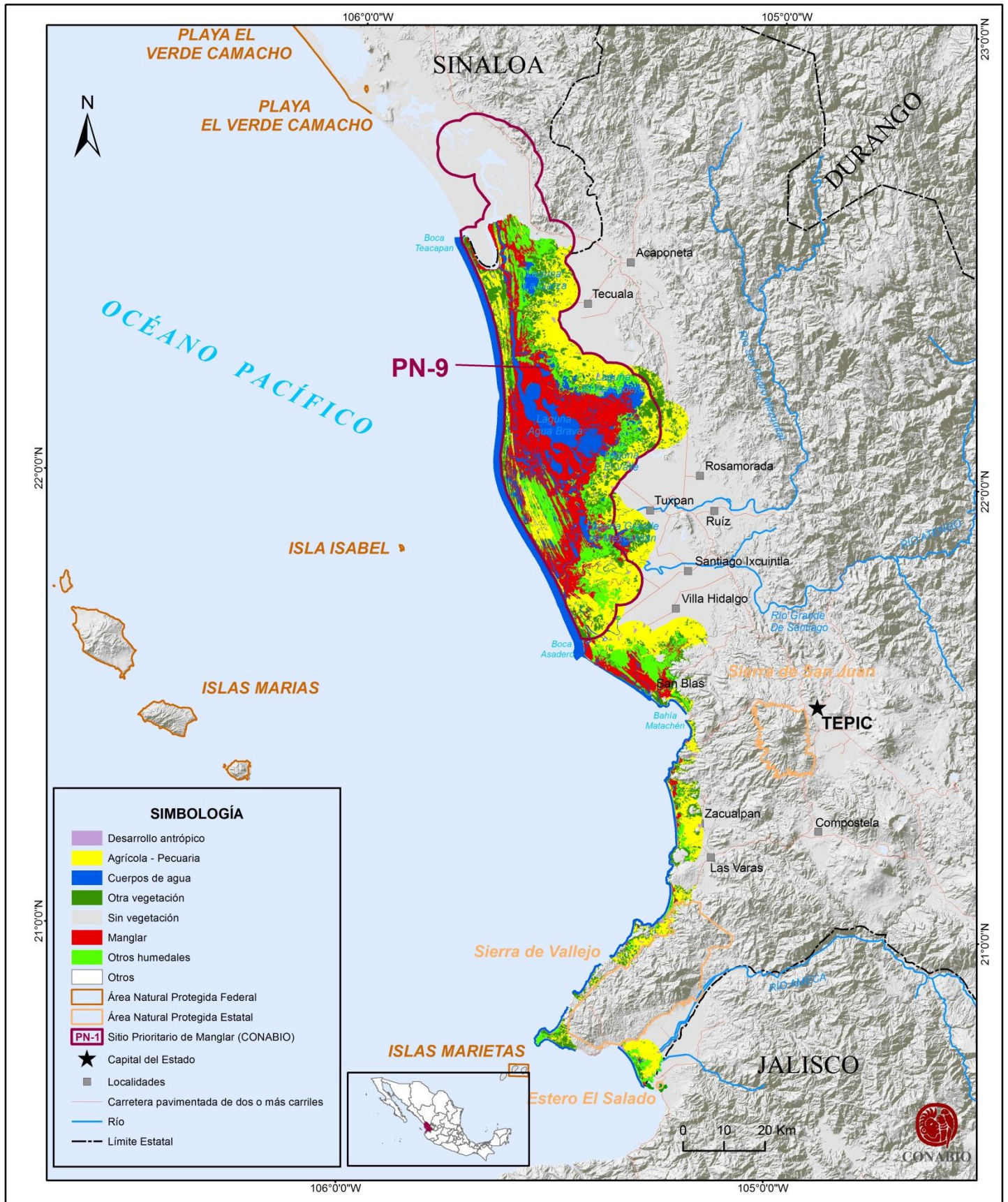


Mapa 39. Cambios en el paisaje en el periodo 1985-2005 en el estado de Sinaloa.

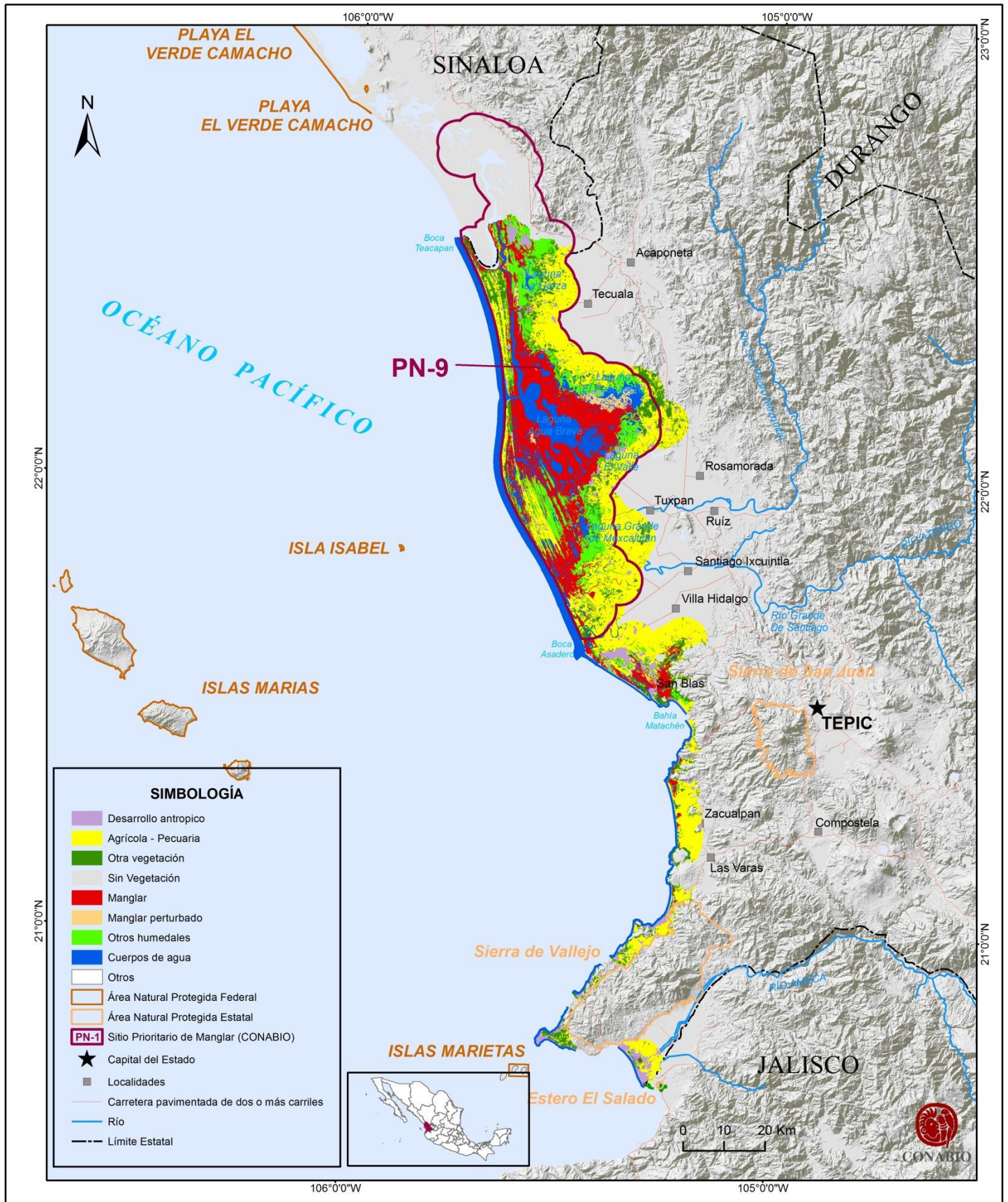


**Mapa 40.** Cambios en la cobertura de Manglar en el periodo 1985-2005 en el estado de Sinaloa.

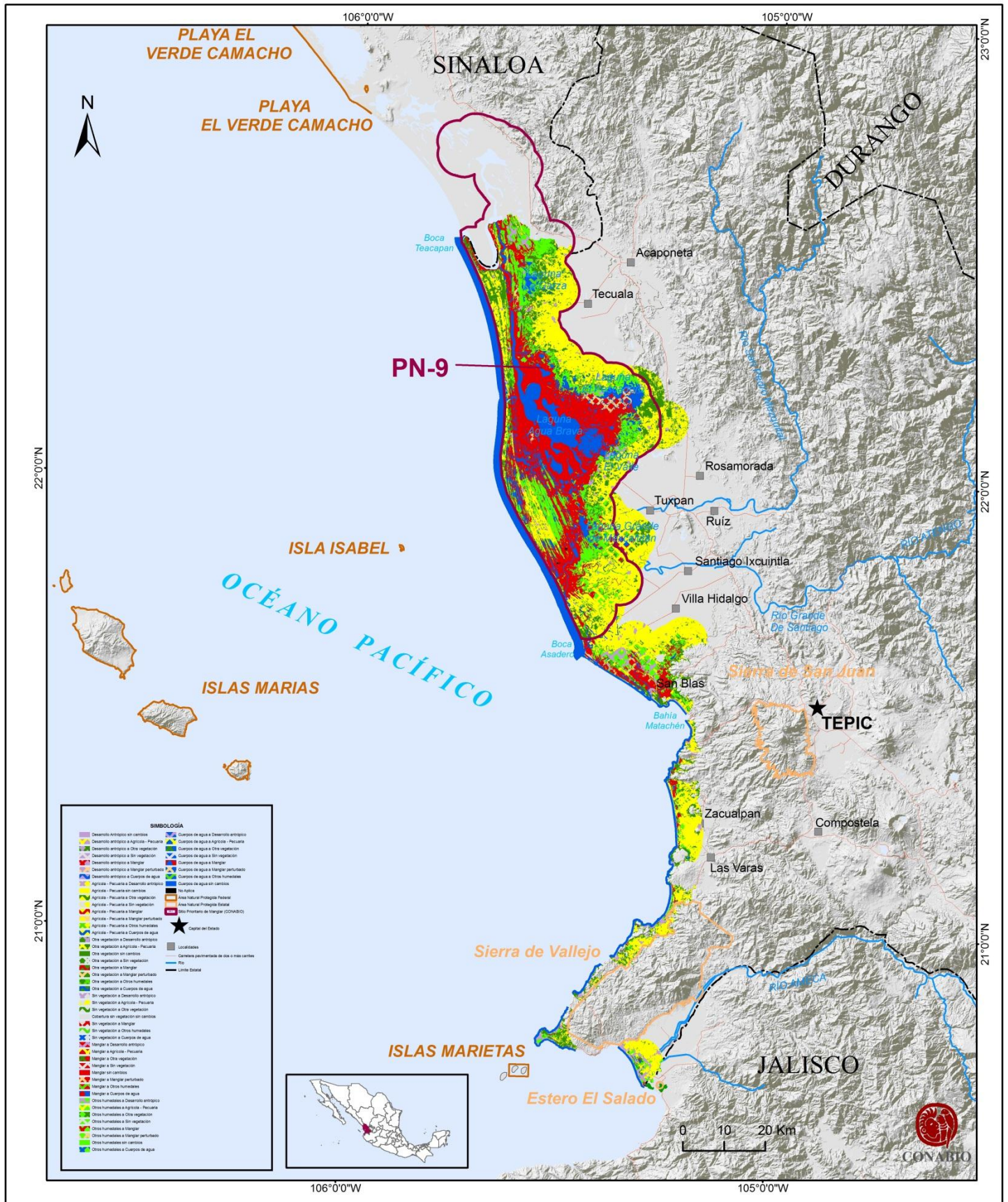




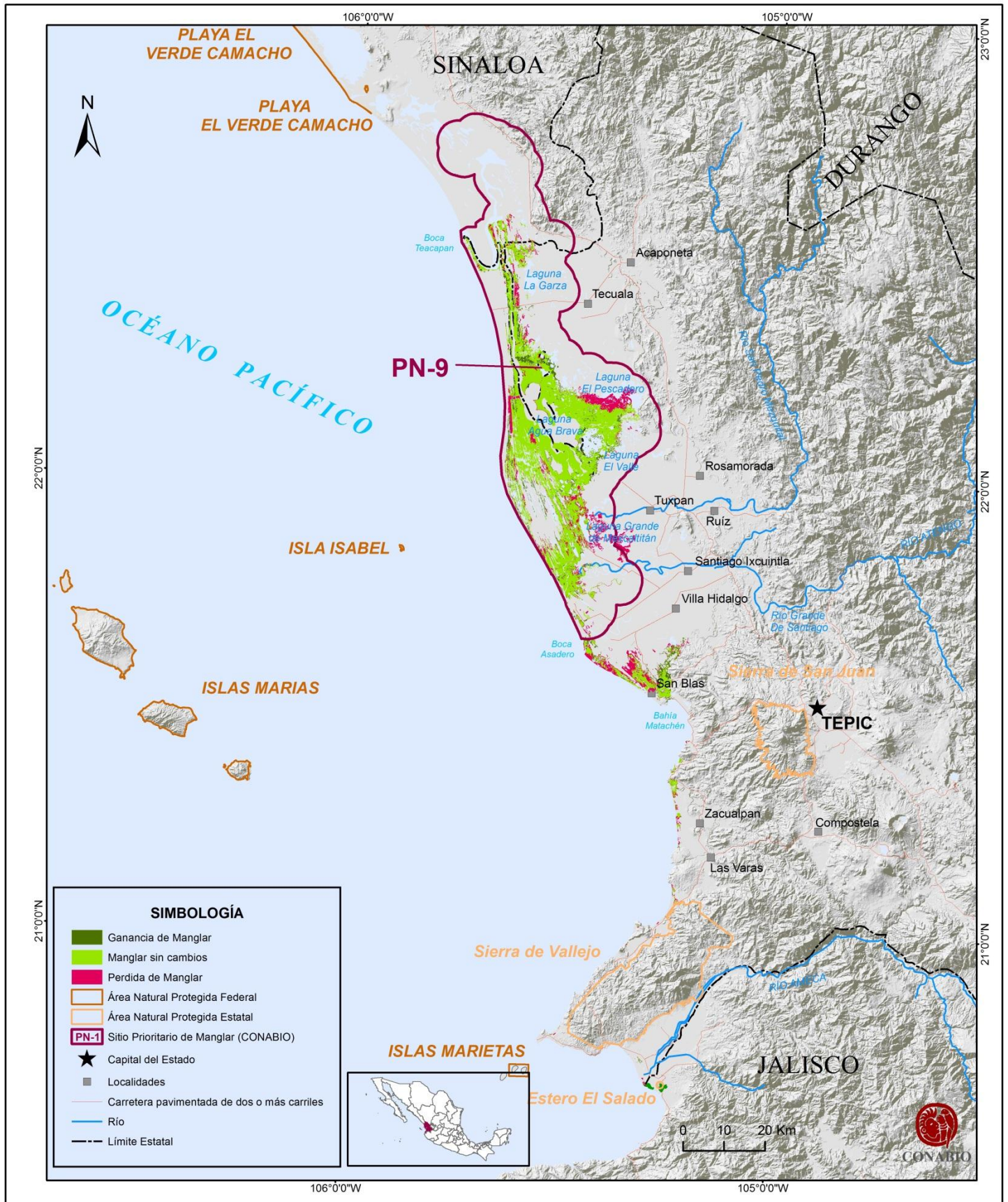
**Mapa 41.** Mapa de uso del suelo y vegetación de Fecha 1 del estado de Nayarit.



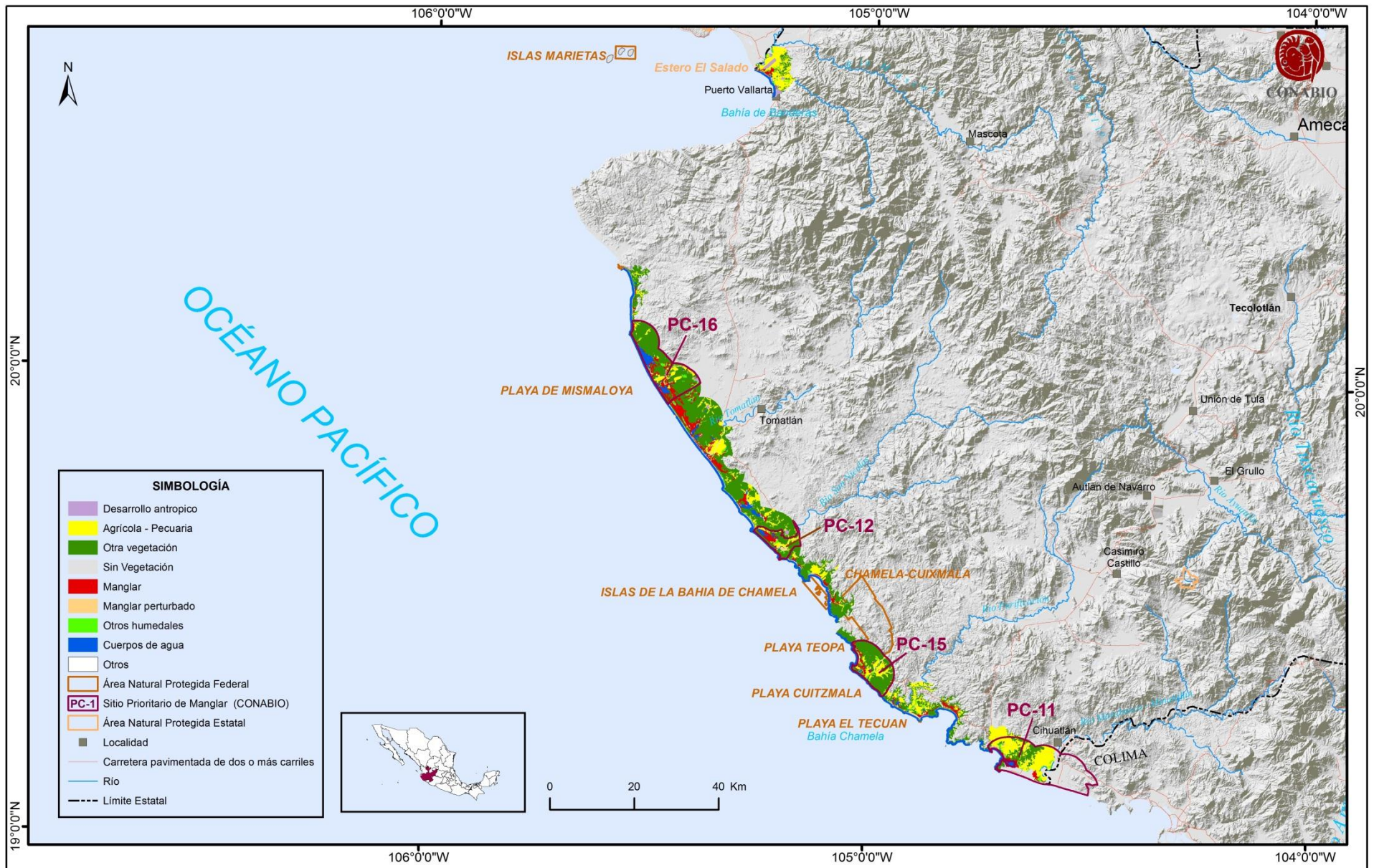
**Mapa 42.** Mapa de uso del suelo y vegetación de Fecha 2 del estado de Nayarit.



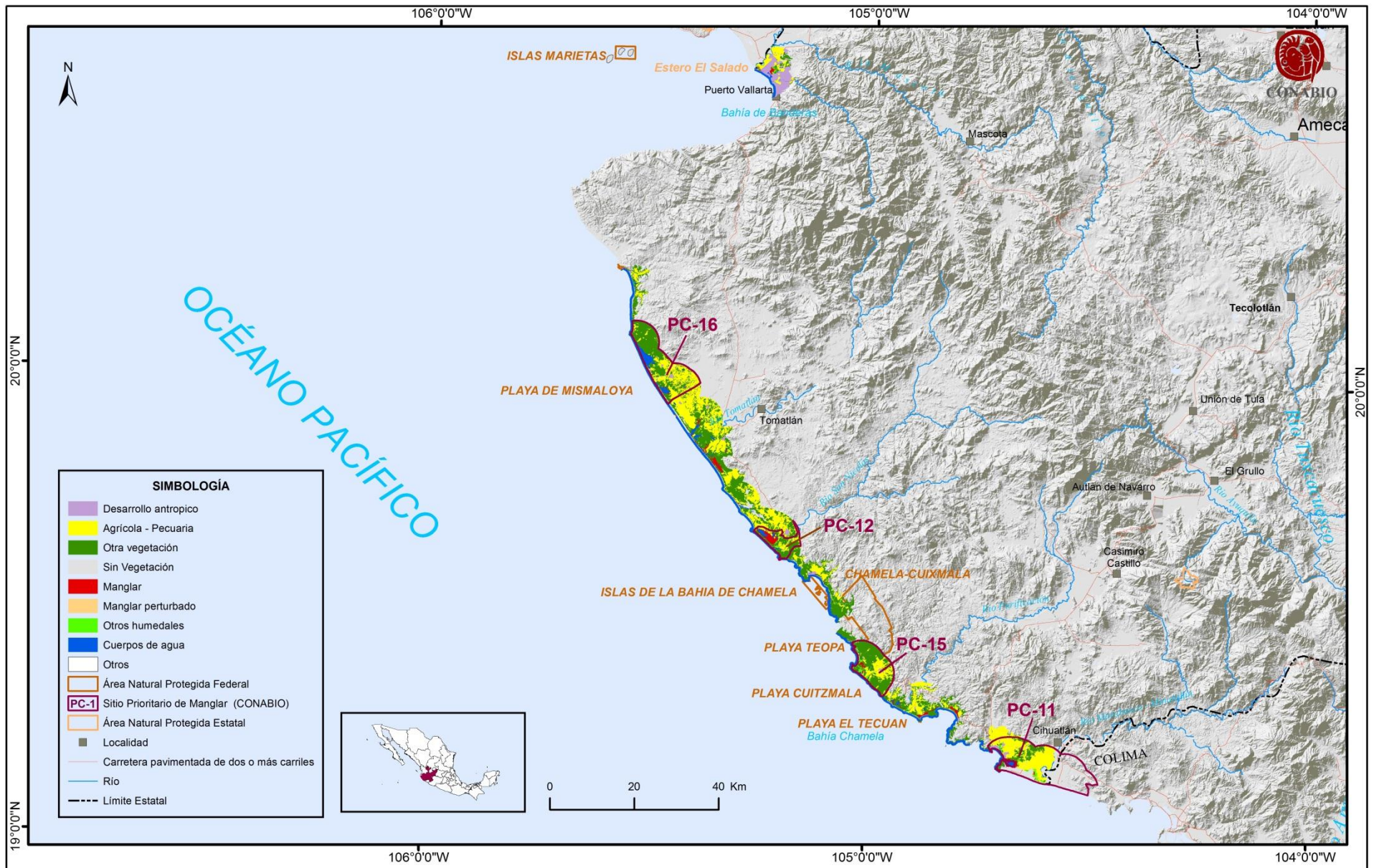
Mapa 43. Cambios en el paisaje en el periodo 1970-2005 en el estado de Nayarit.



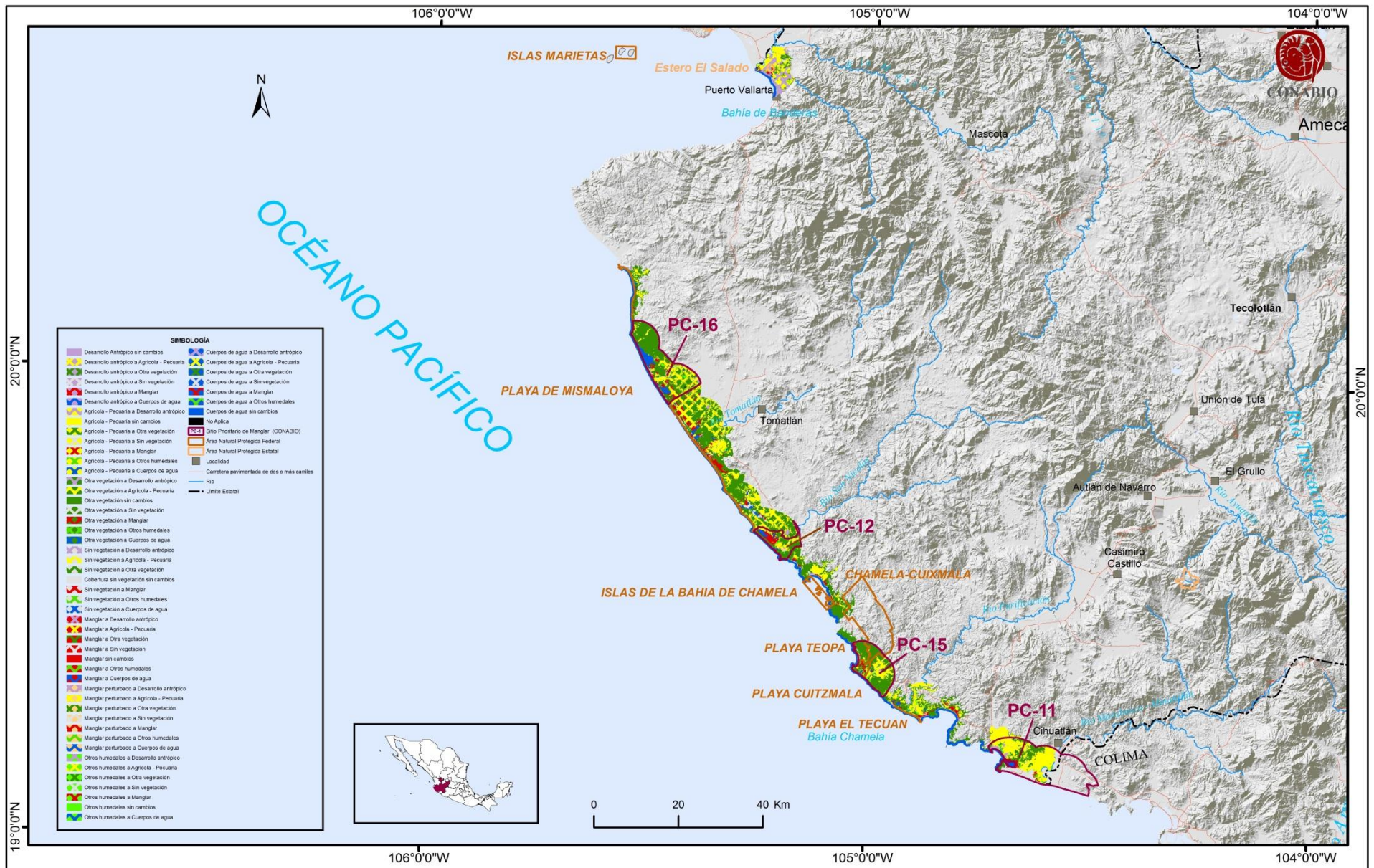
**Mapa 44.** Cambios en la cobertura de Manglar en el periodo 1970-2005 en el estado de Nayarit.



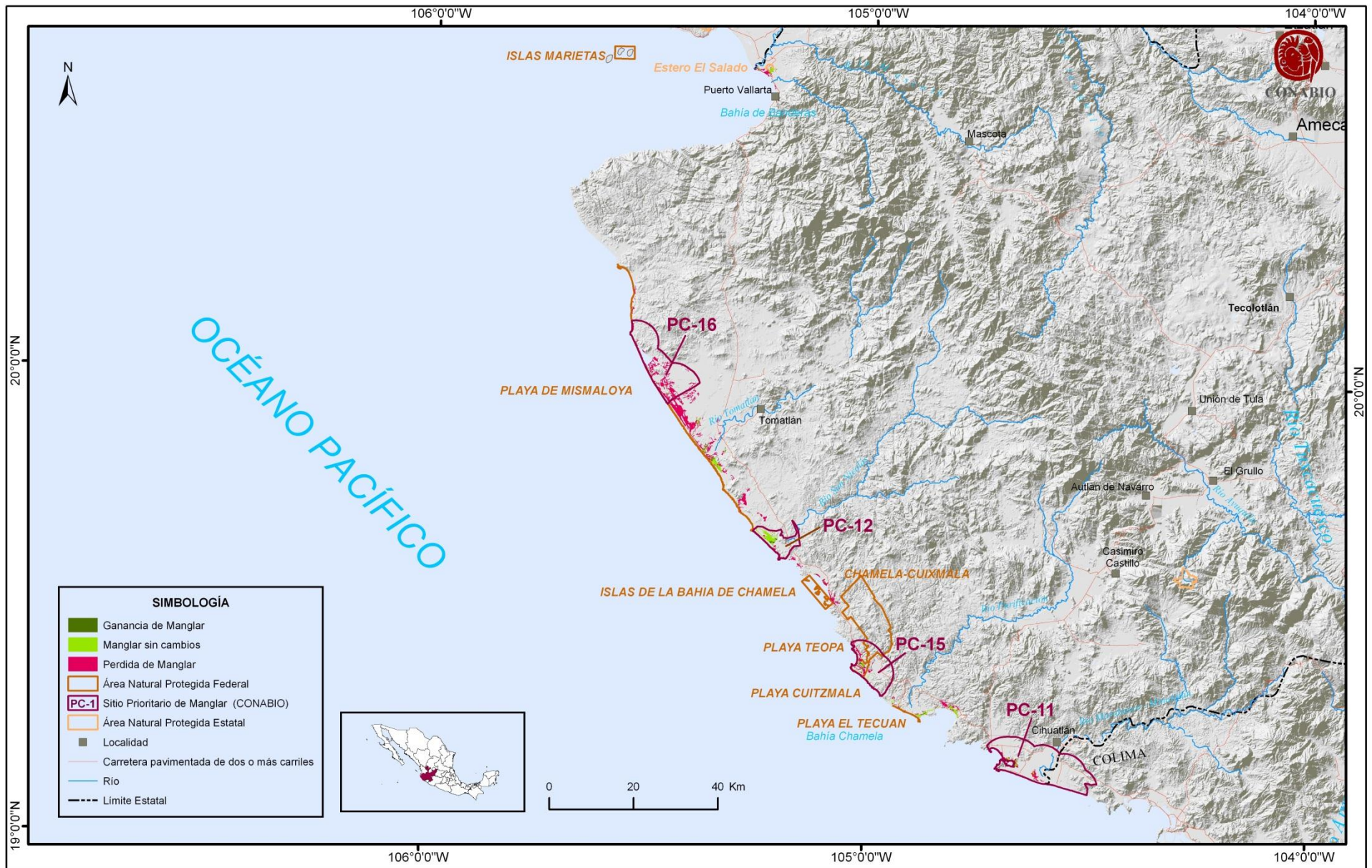
**Mapa 45.** Mapa de uso del suelo y vegetación de Fecha 1 del estado de Jalisco.



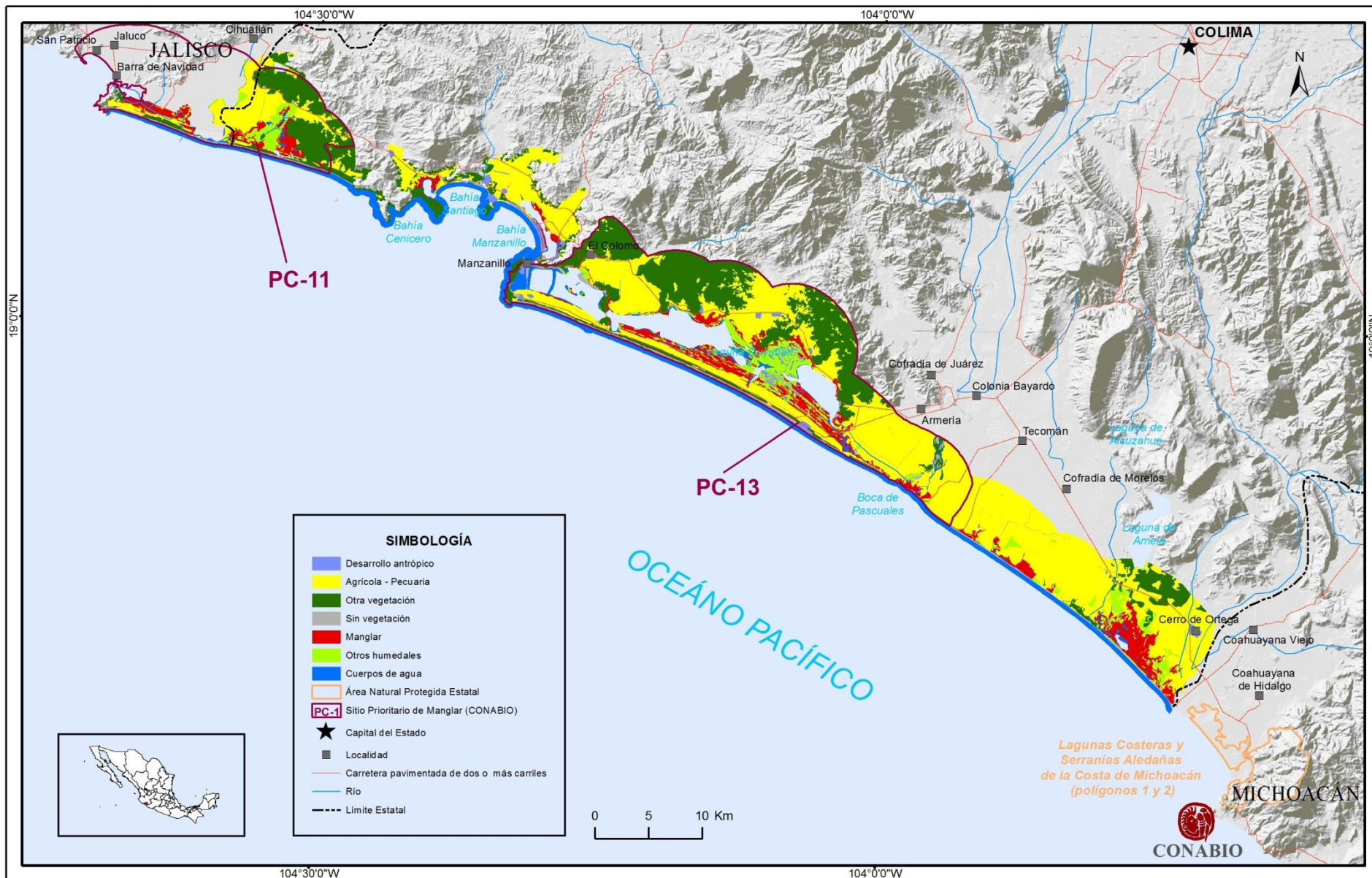
**Mapa 46.** Mapa de uso del suelo y vegetación de Fecha 2 del estado de Jalisco.



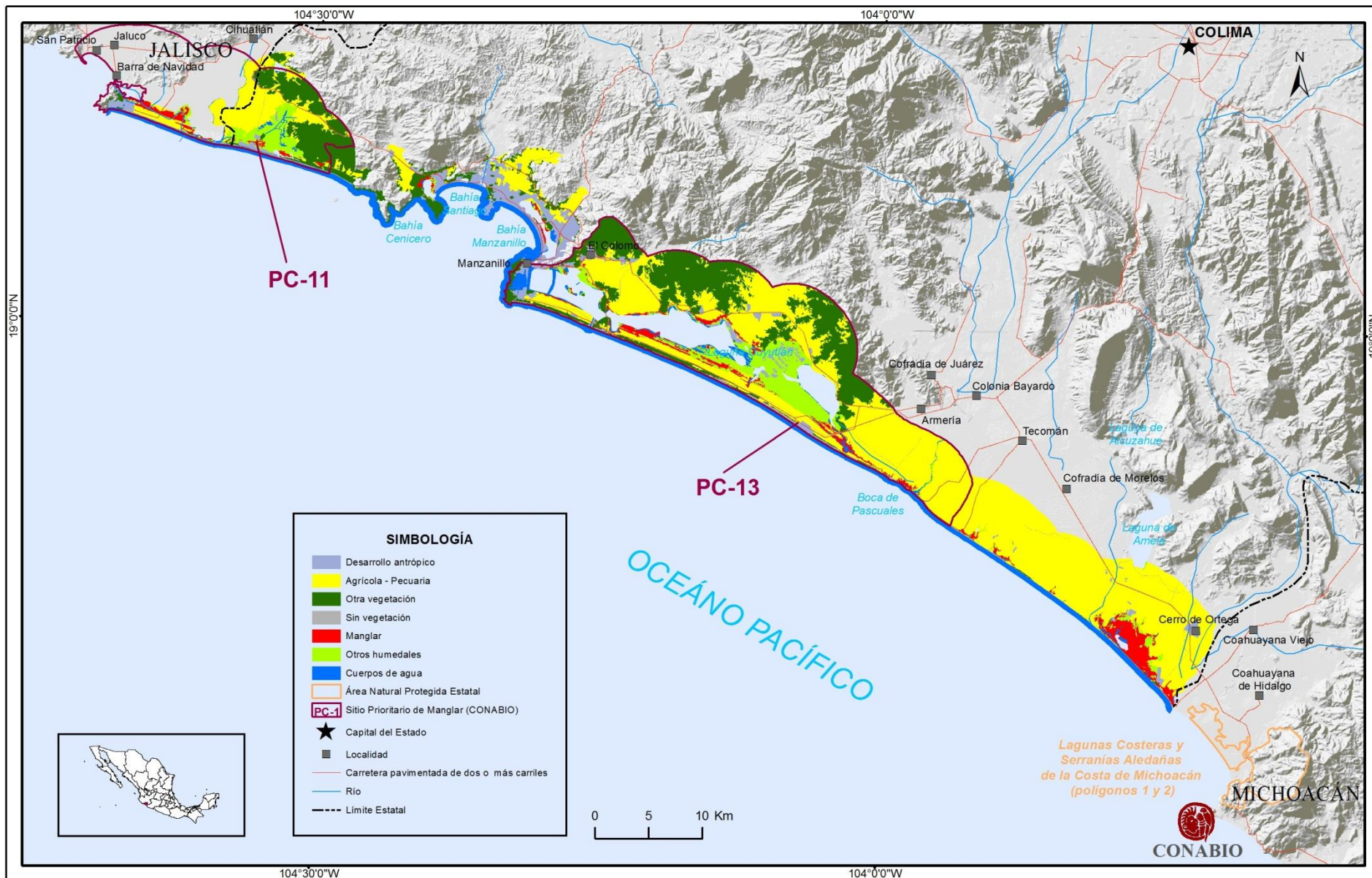
Mapa 47. Cambios en el paisaje en el periodo 1971-2005 en el estado de Jalisco.



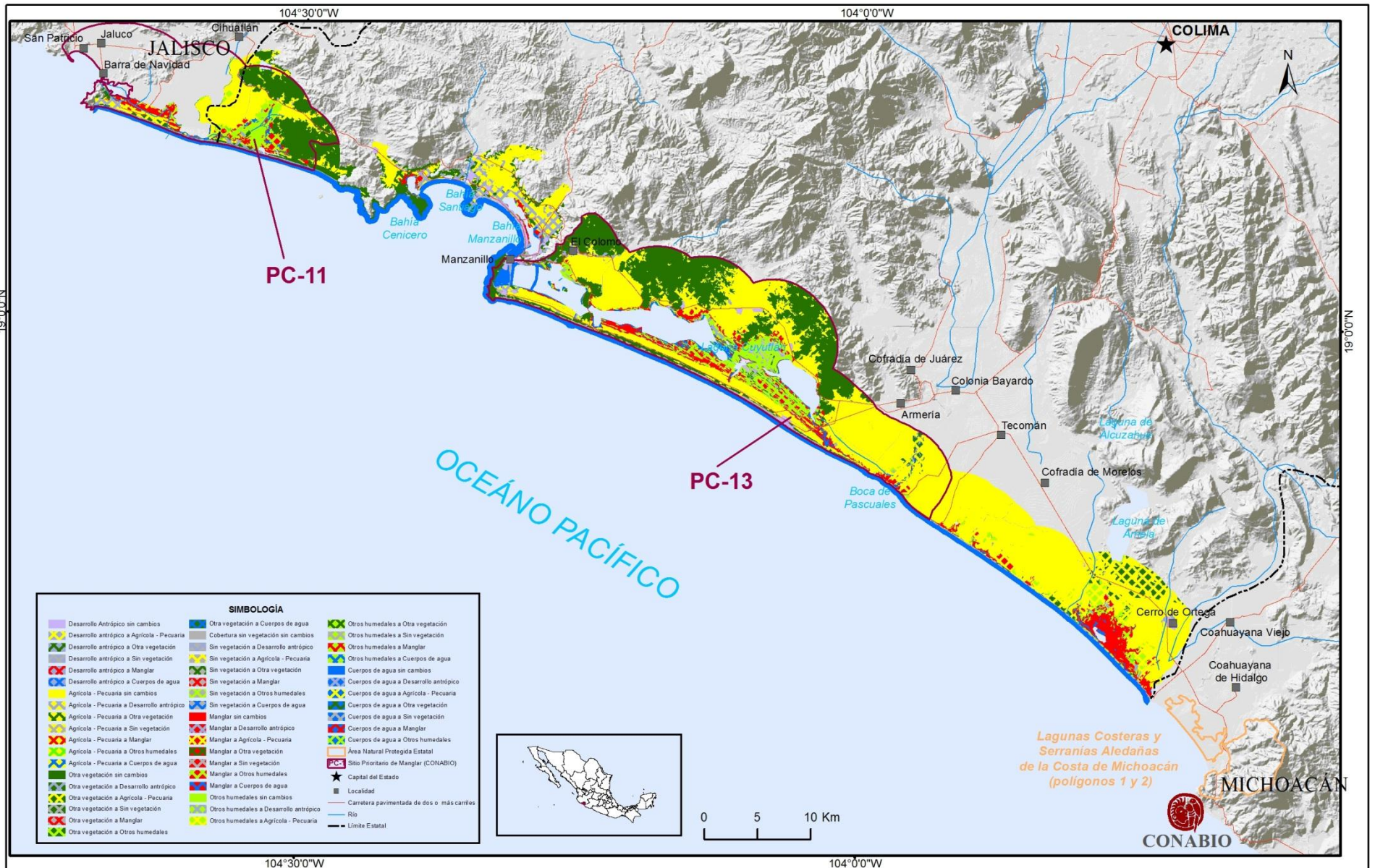




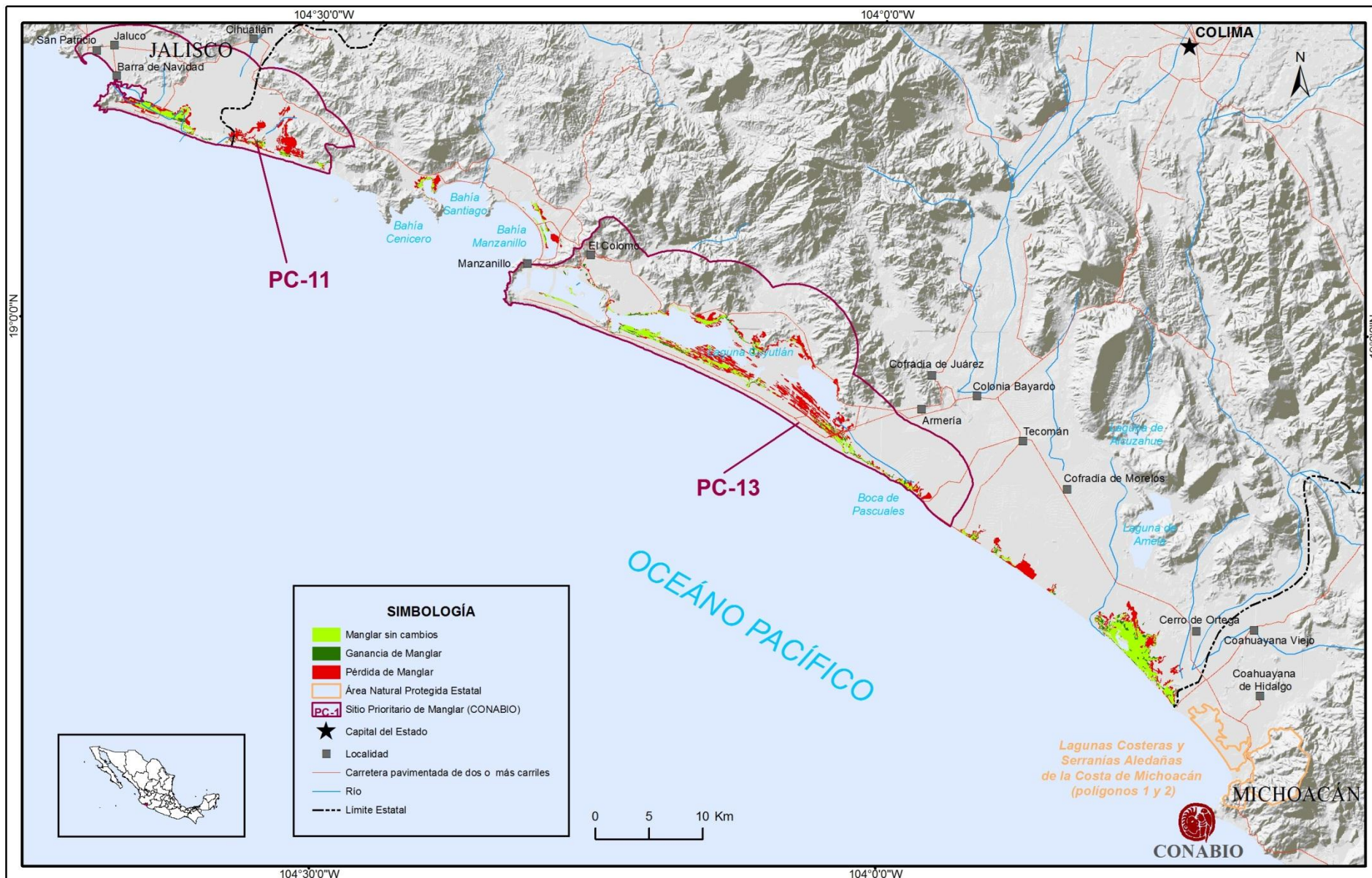
Mapa 49. Mapa de uso del suelo y vegetación de Fecha 1 del estado de Colima.



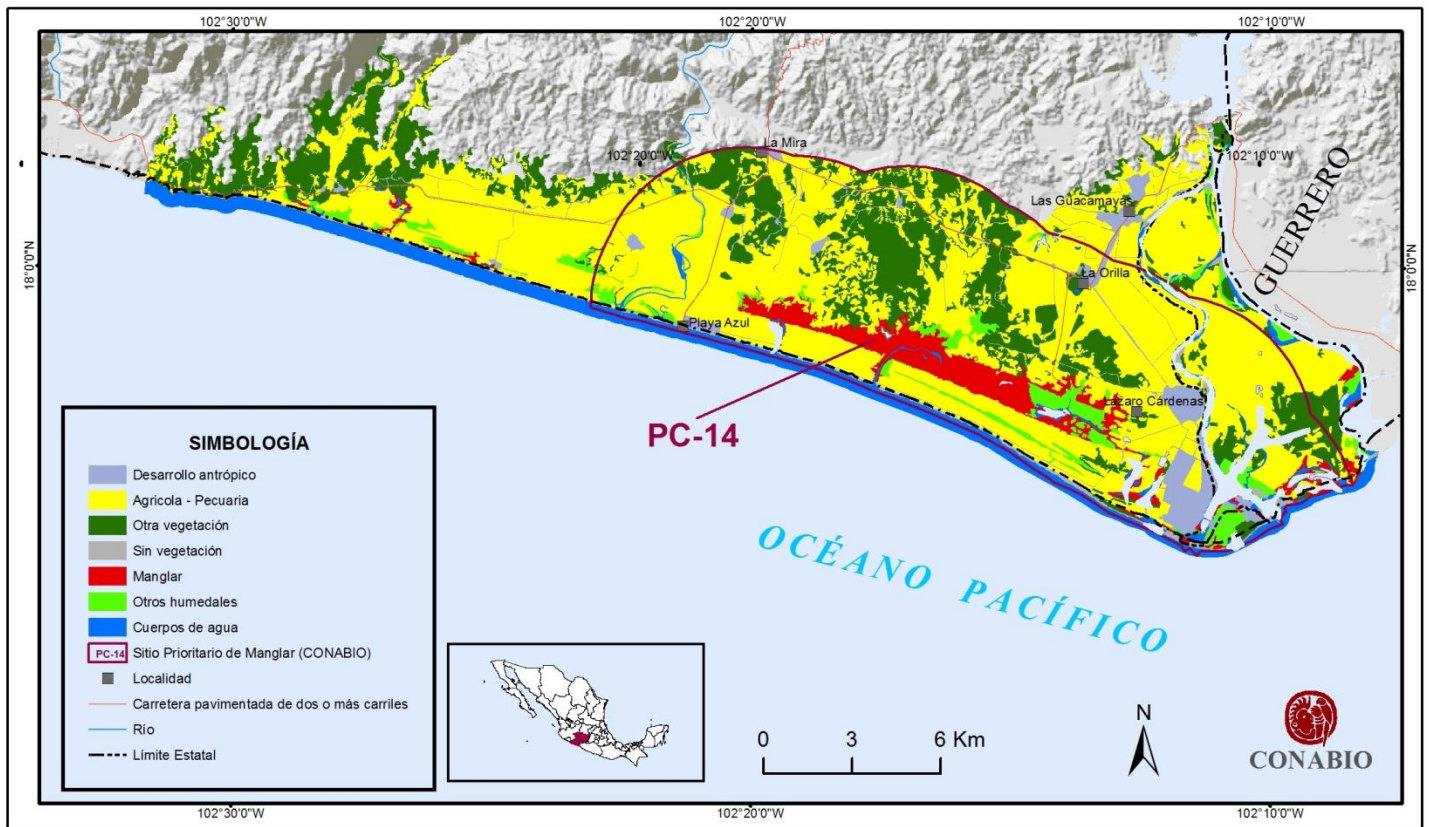
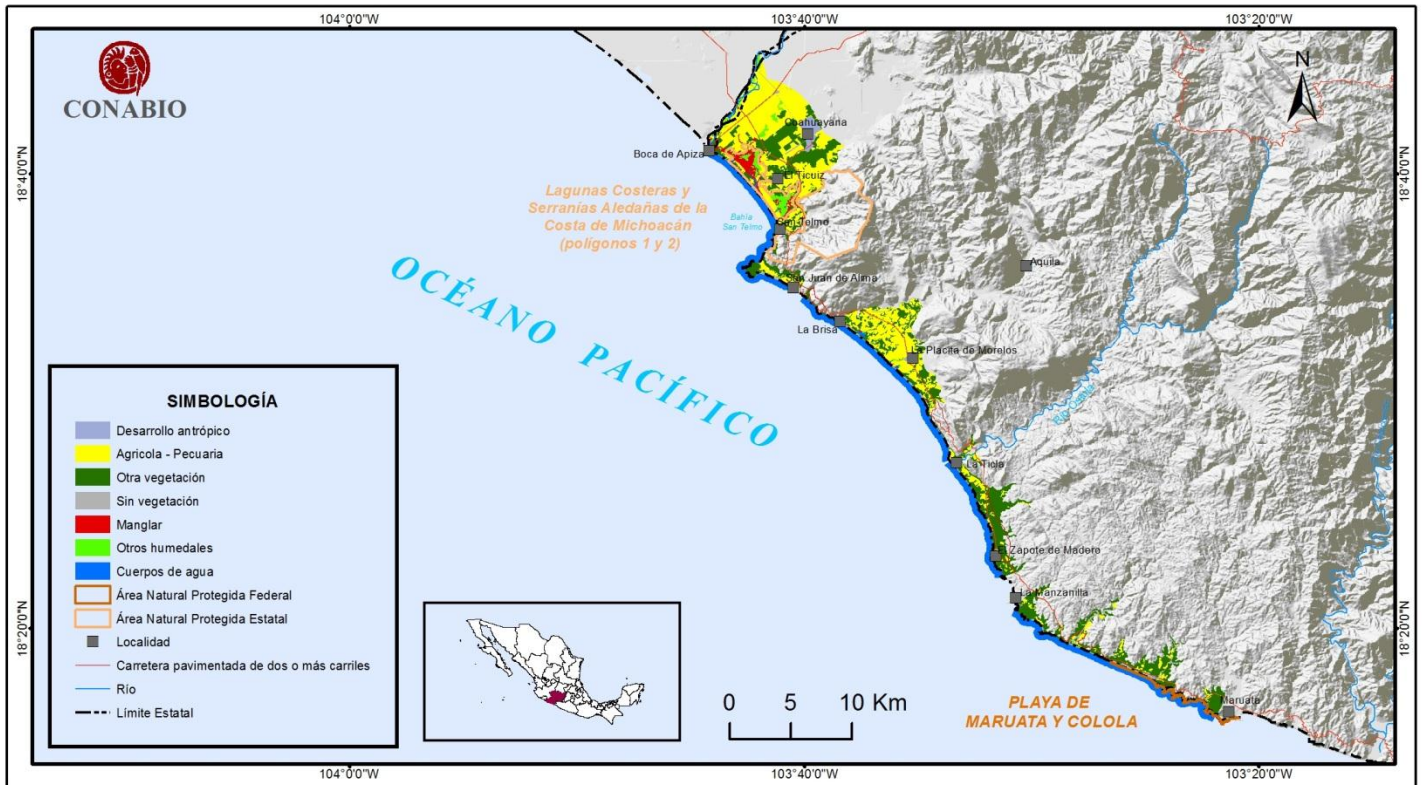
**Mapa 50.** Mapa de uso del suelo y vegetación de Fecha 2 del estado de Colima.



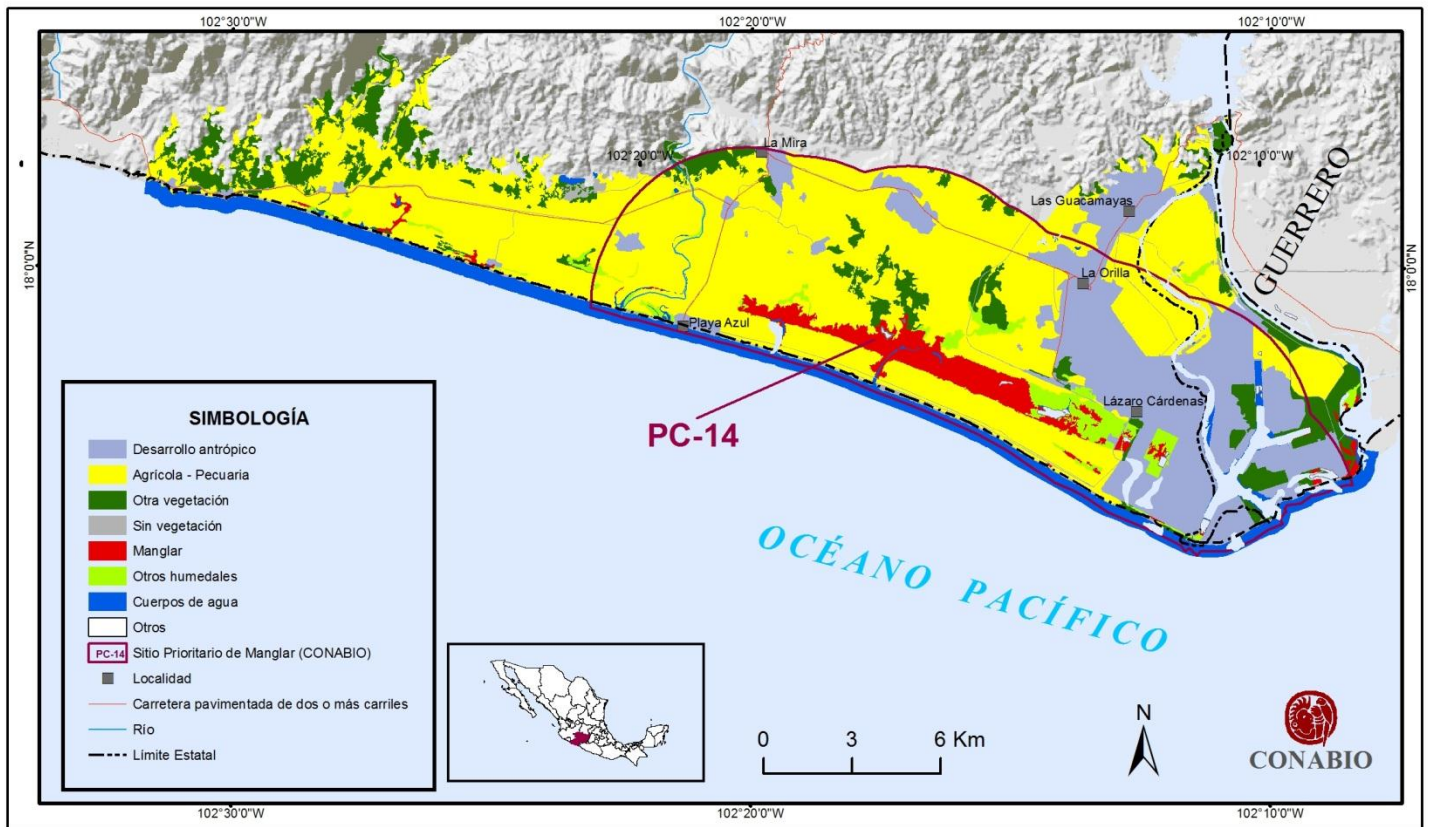
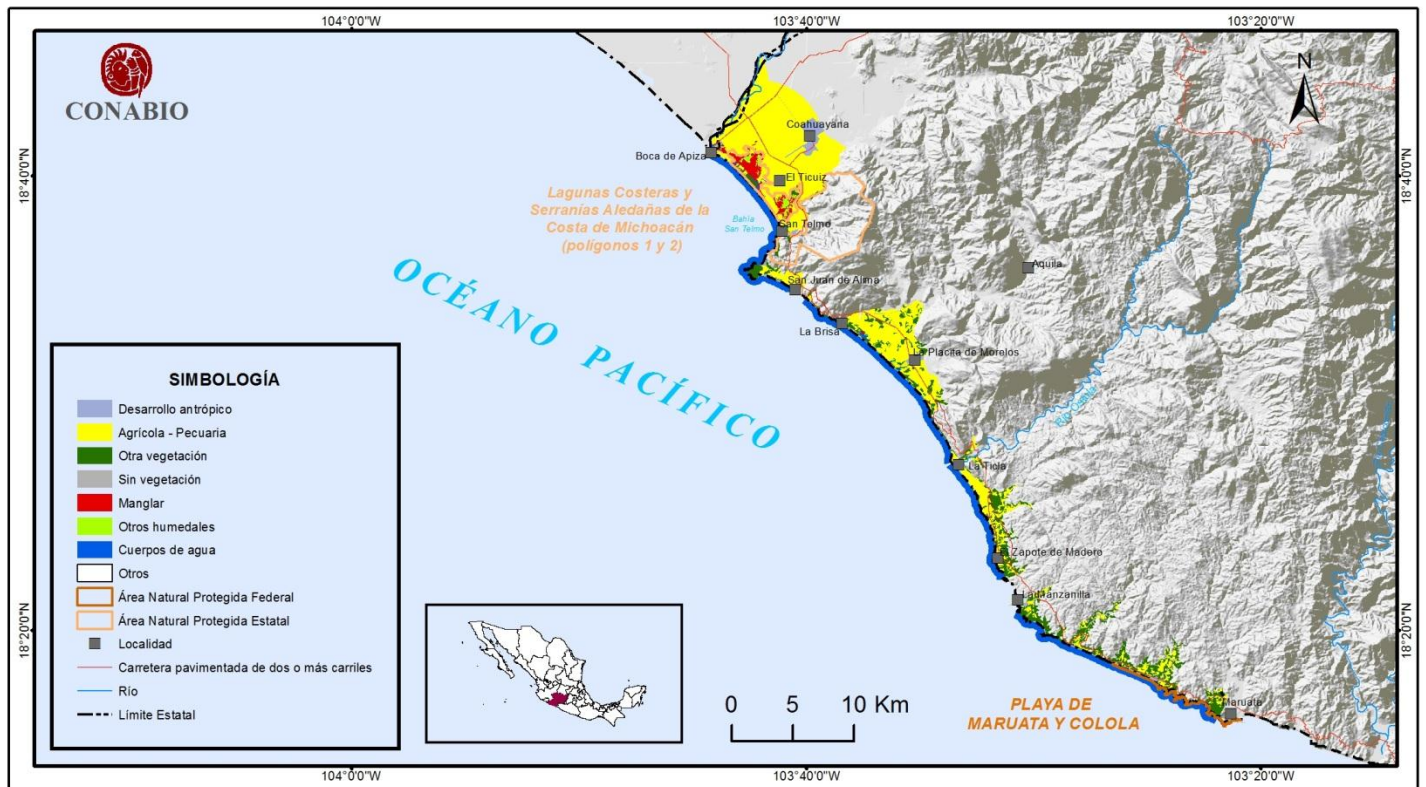
**Mapa 51.** Cambios en el paisaje en el periodo 1971-2005 en el estado de Colima.



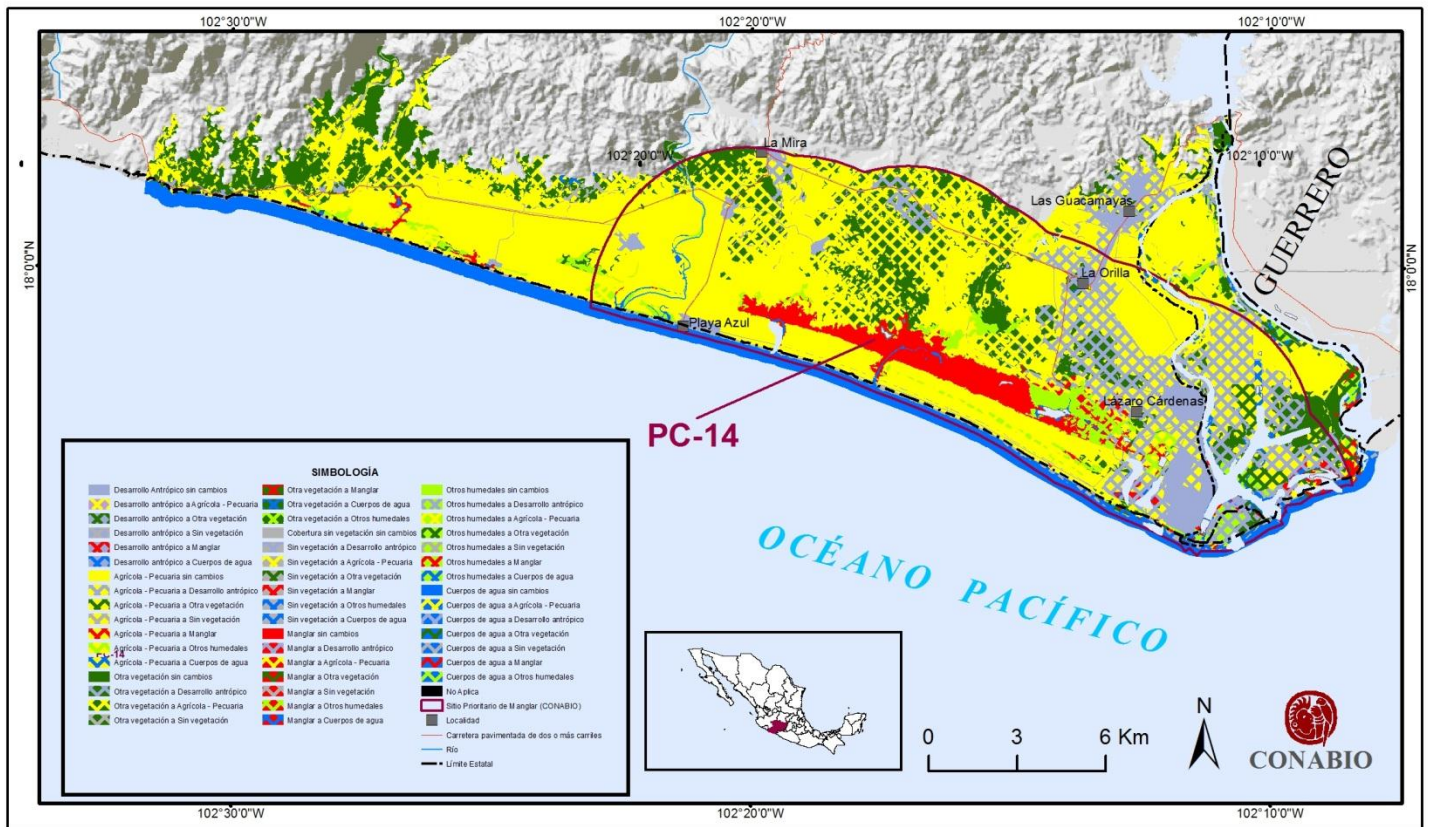
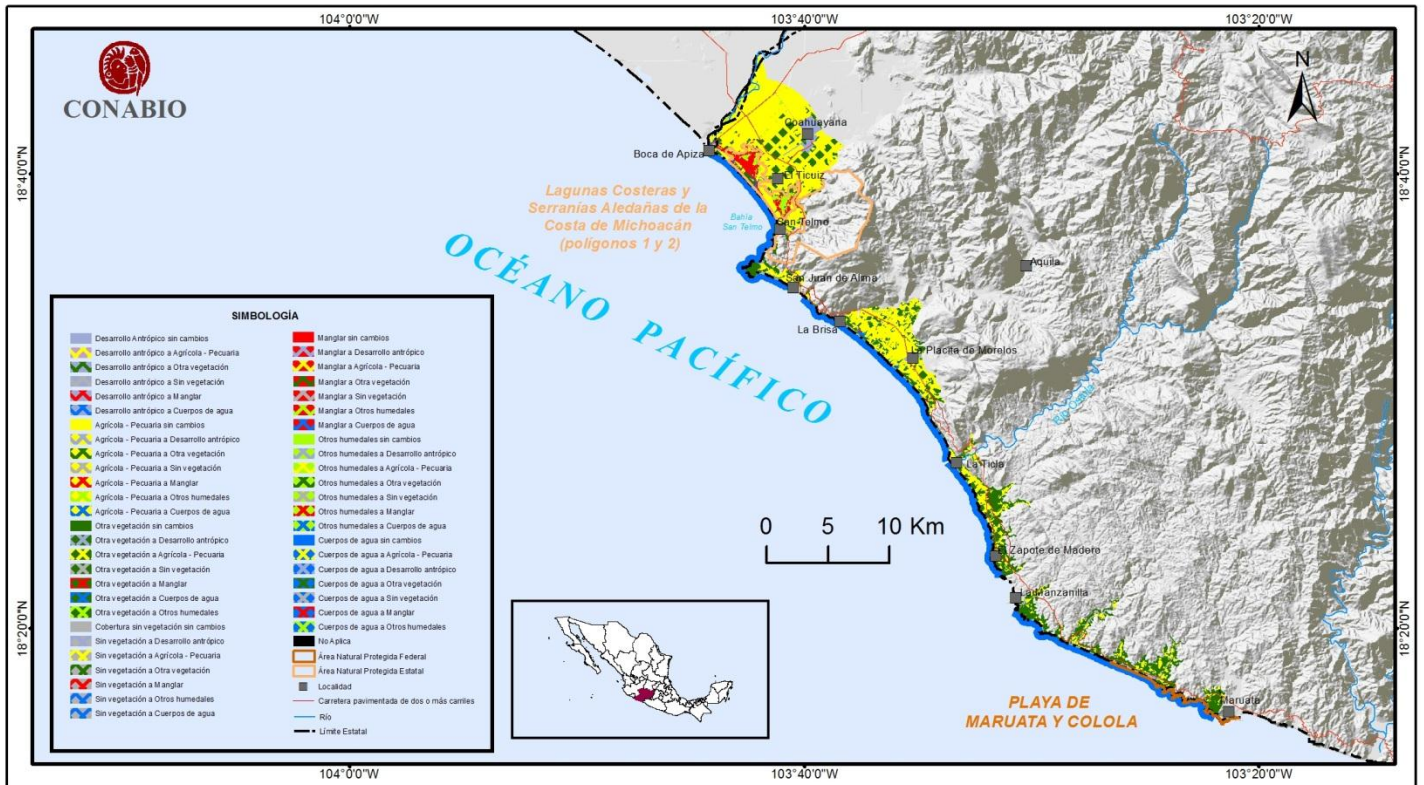
Mapa 52. Cambios en la cobertura de Manglar en el periodo 1971-2005 en el estado de Colima.



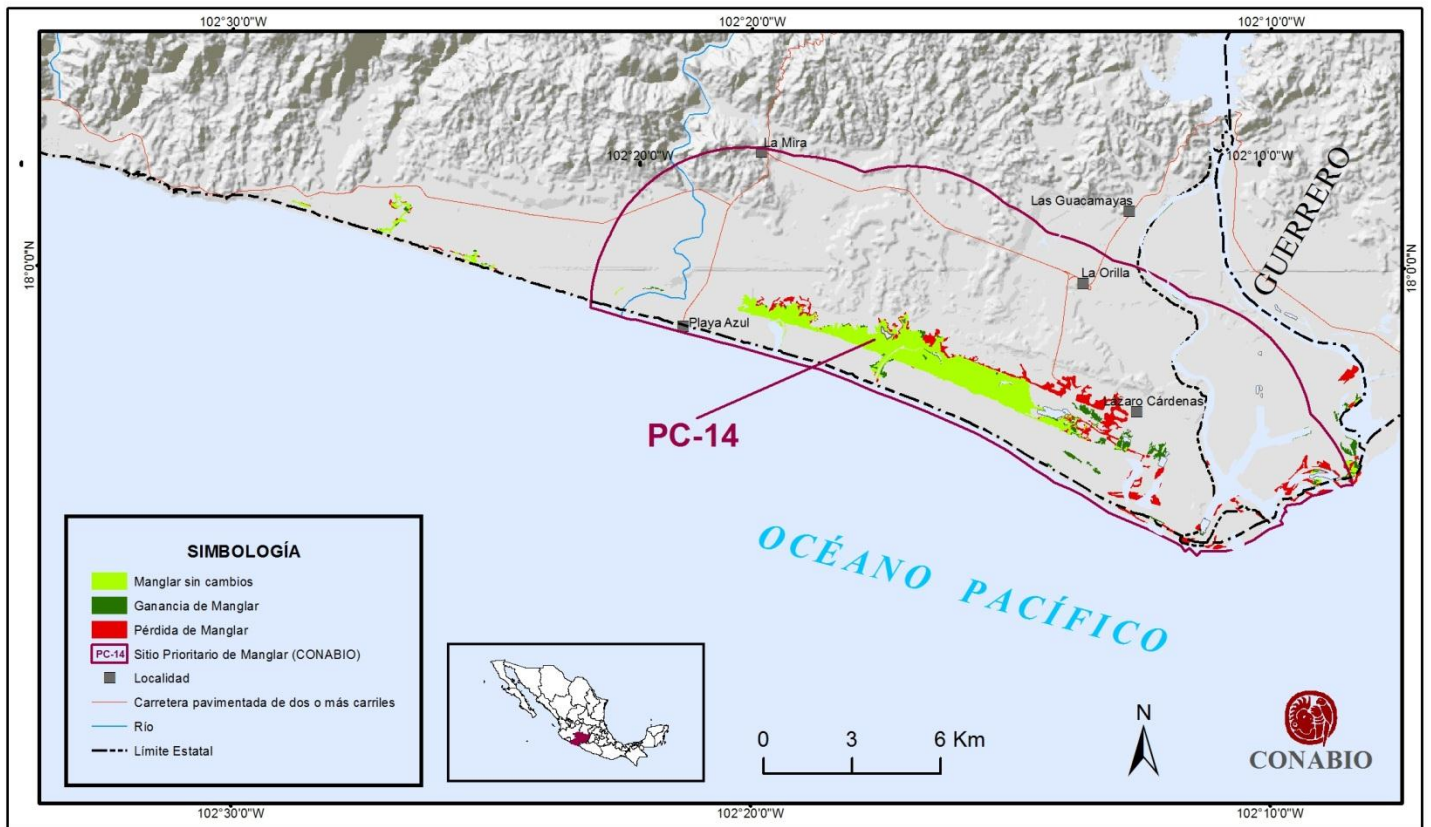
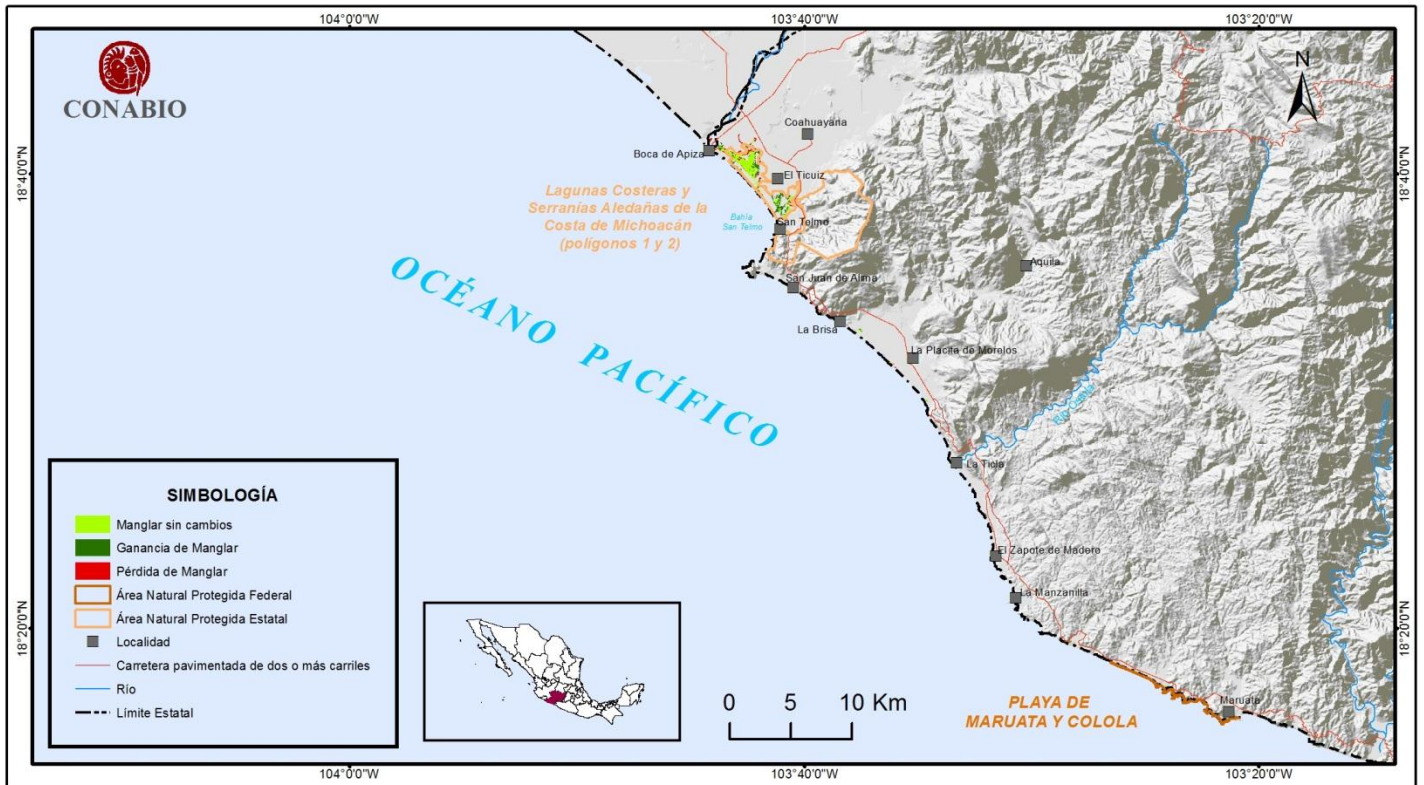
**Mapa 53.** Mapa de uso del suelo y vegetación de Fecha 1 del estado de Michoacán.



**Mapa 54.** Mapa de uso del suelo y vegetación de Fecha 2 del estado de Michoacán.

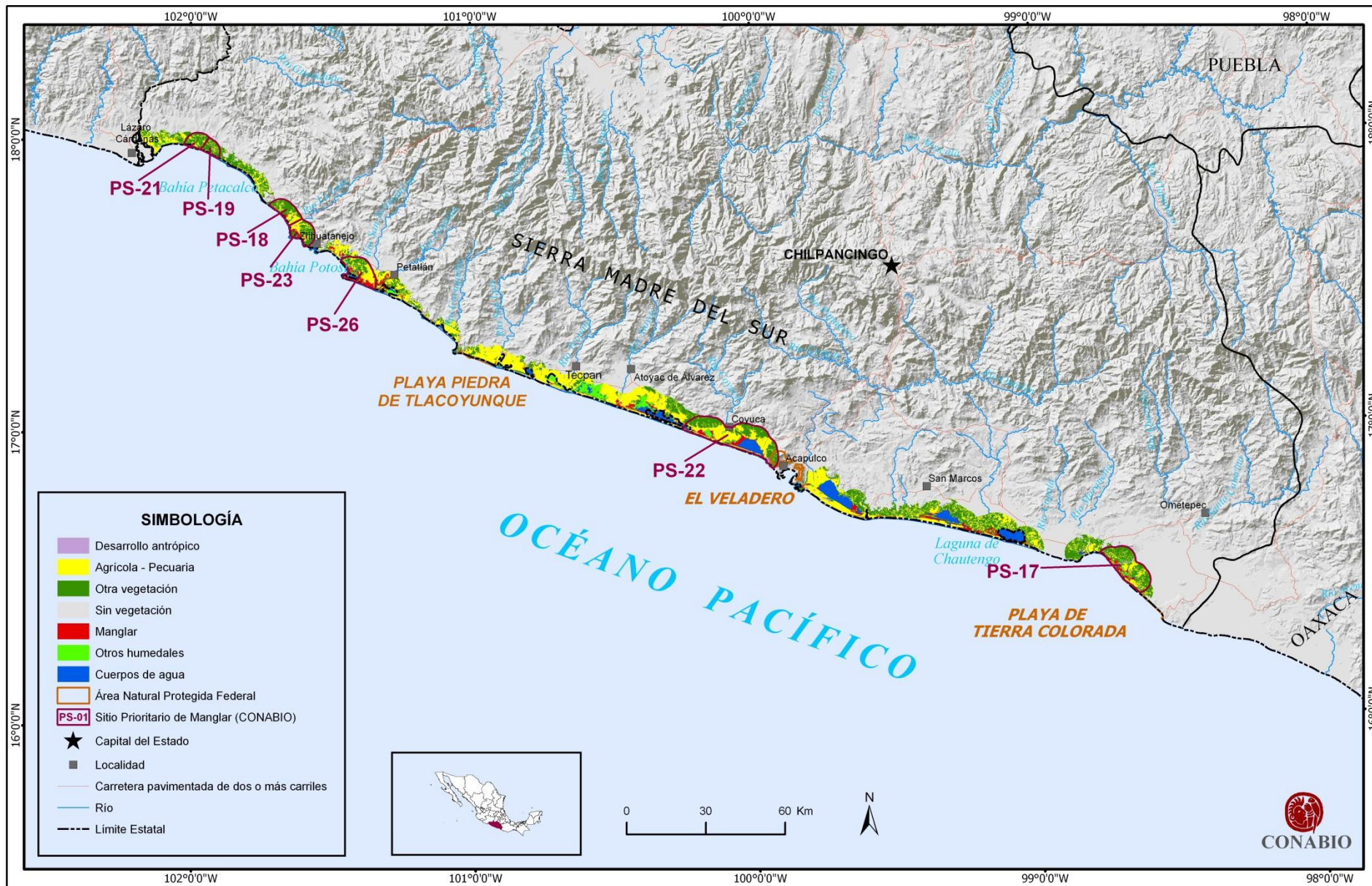


**Mapa 55.** Cambios en el paisaje en el periodo 1974-2005 en el estado de Michoacán.

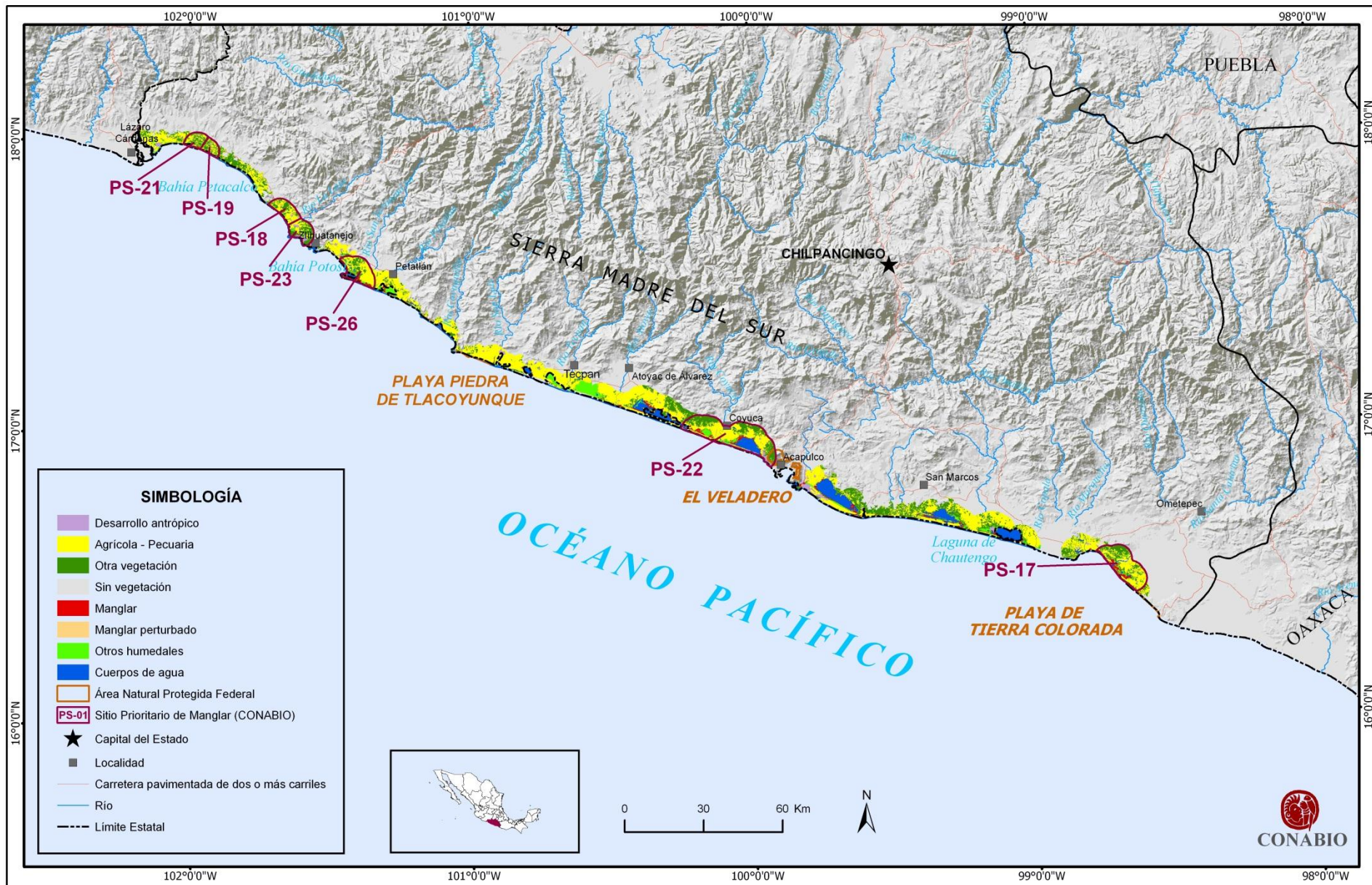


**Mapa 56.** Cambios en la cobertura de Manglar en el periodo 1974-2005 en el estado de Michoacán.





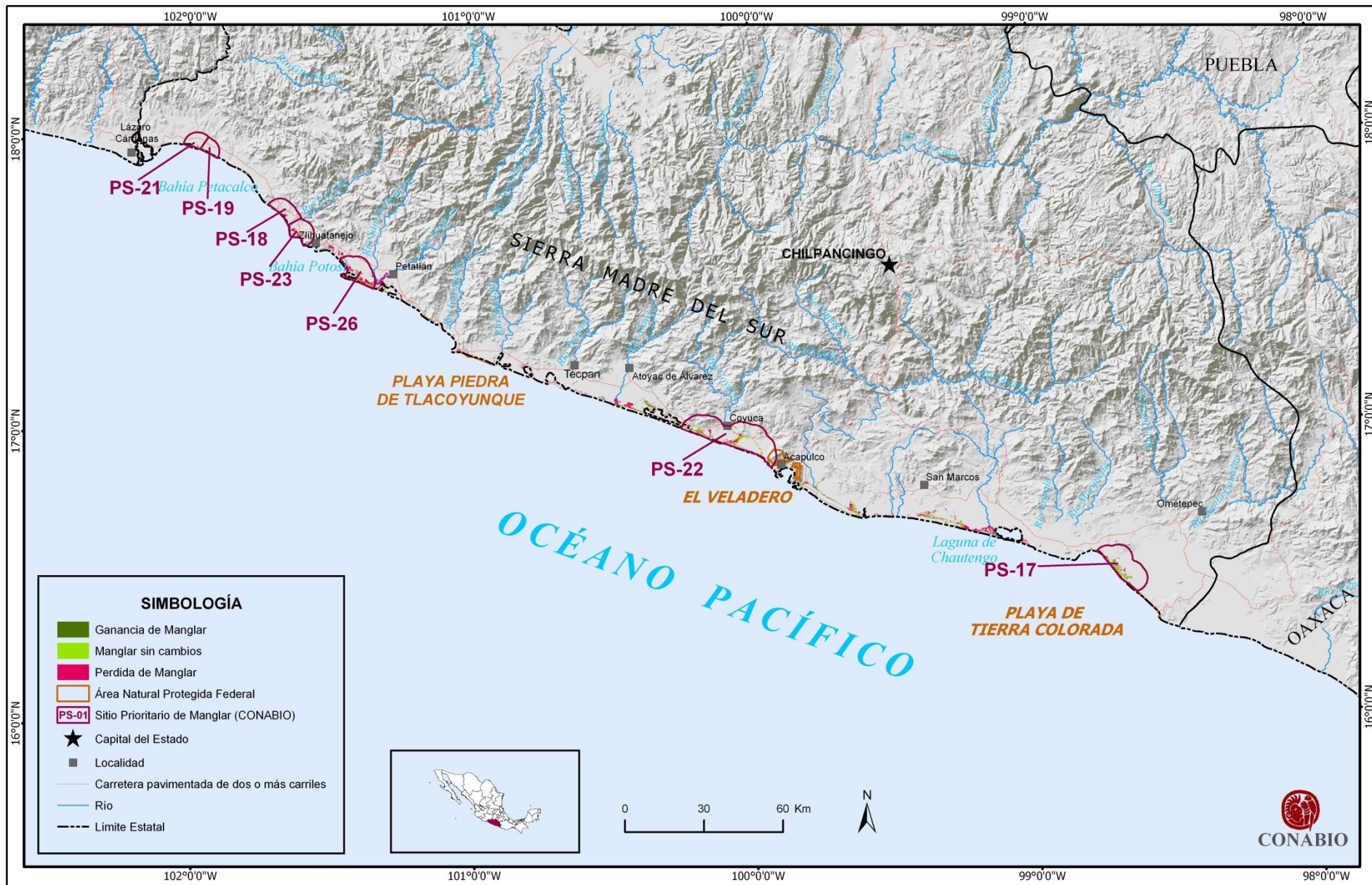
**Mapa 57.** Mapa de uso del suelo y vegetación de Fecha 1 del estado de Guerrero.

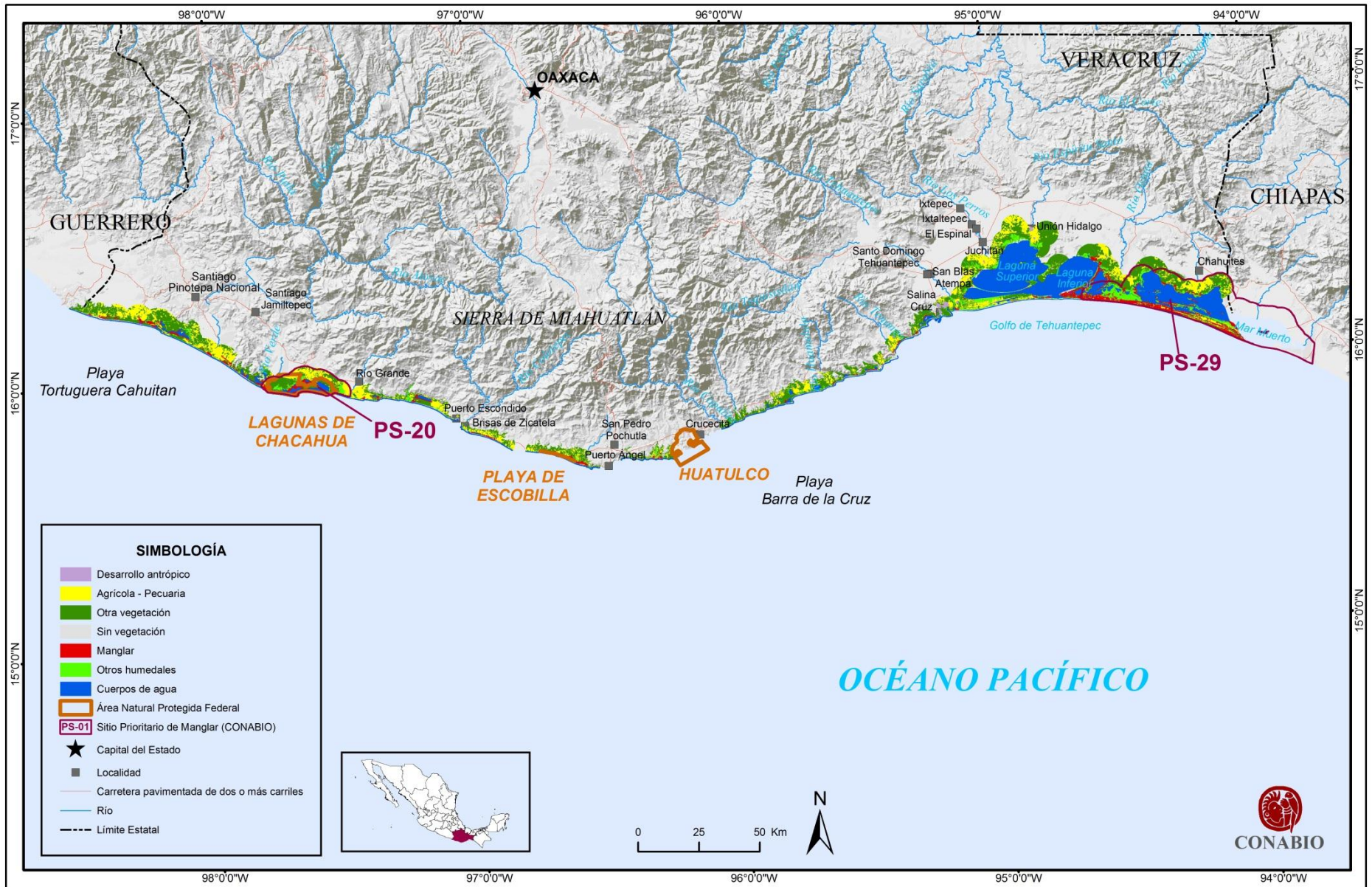


Mapa 58. Mapa de uso del suelo y vegetación de Fecha 2 del estado de Guerrero.

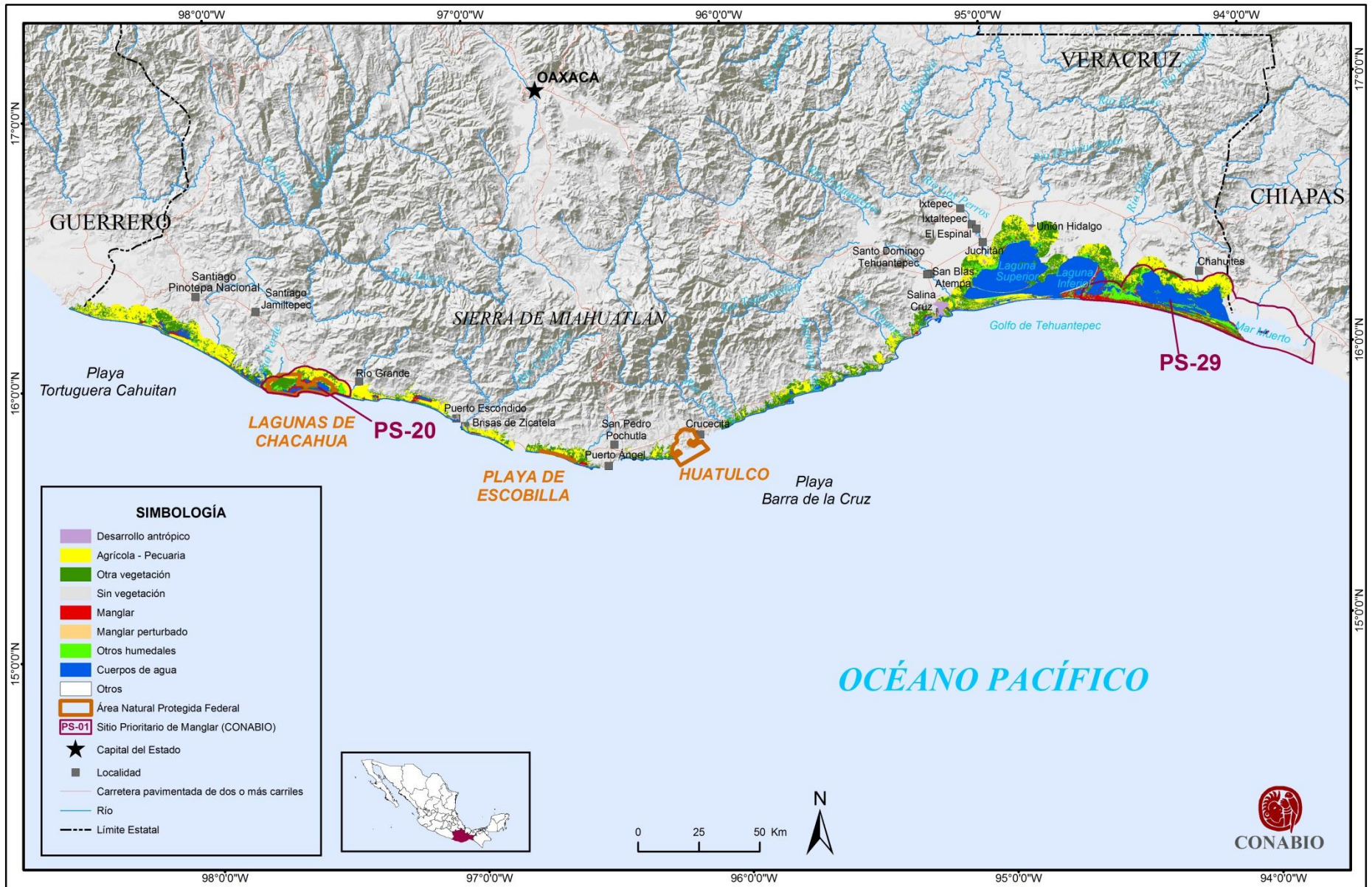


Mapa 59. Cambios en el paisaje en el periodo 1979-2005 en el estado de Guerrero.

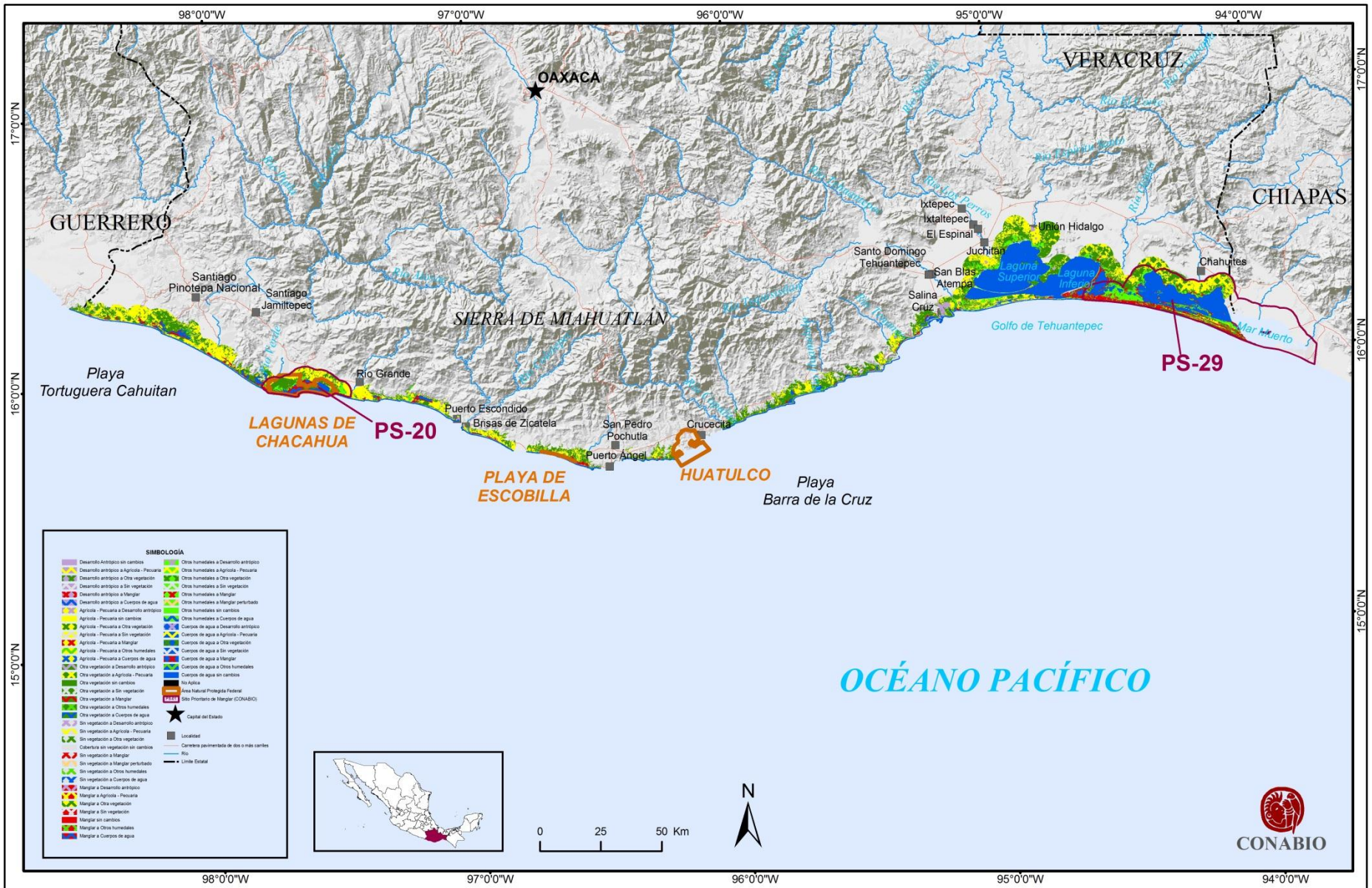




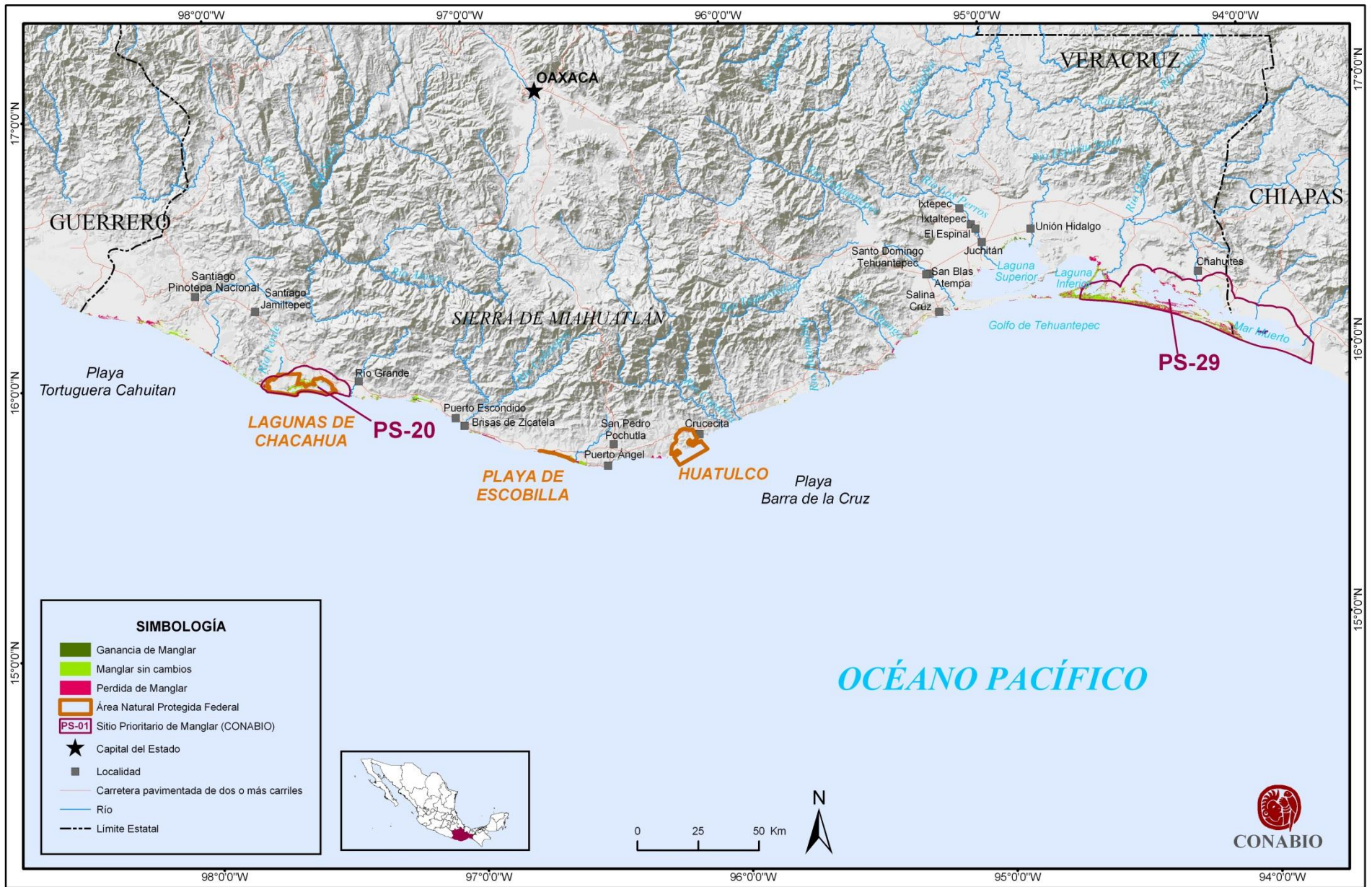
**Mapa 61.** Mapa de uso del suelo y vegetación de Fecha 1 del estado de Oaxaca.



**Mapa 62.** Mapa de uso del suelo y vegetación de Fecha 2 del estado de Oaxaca.

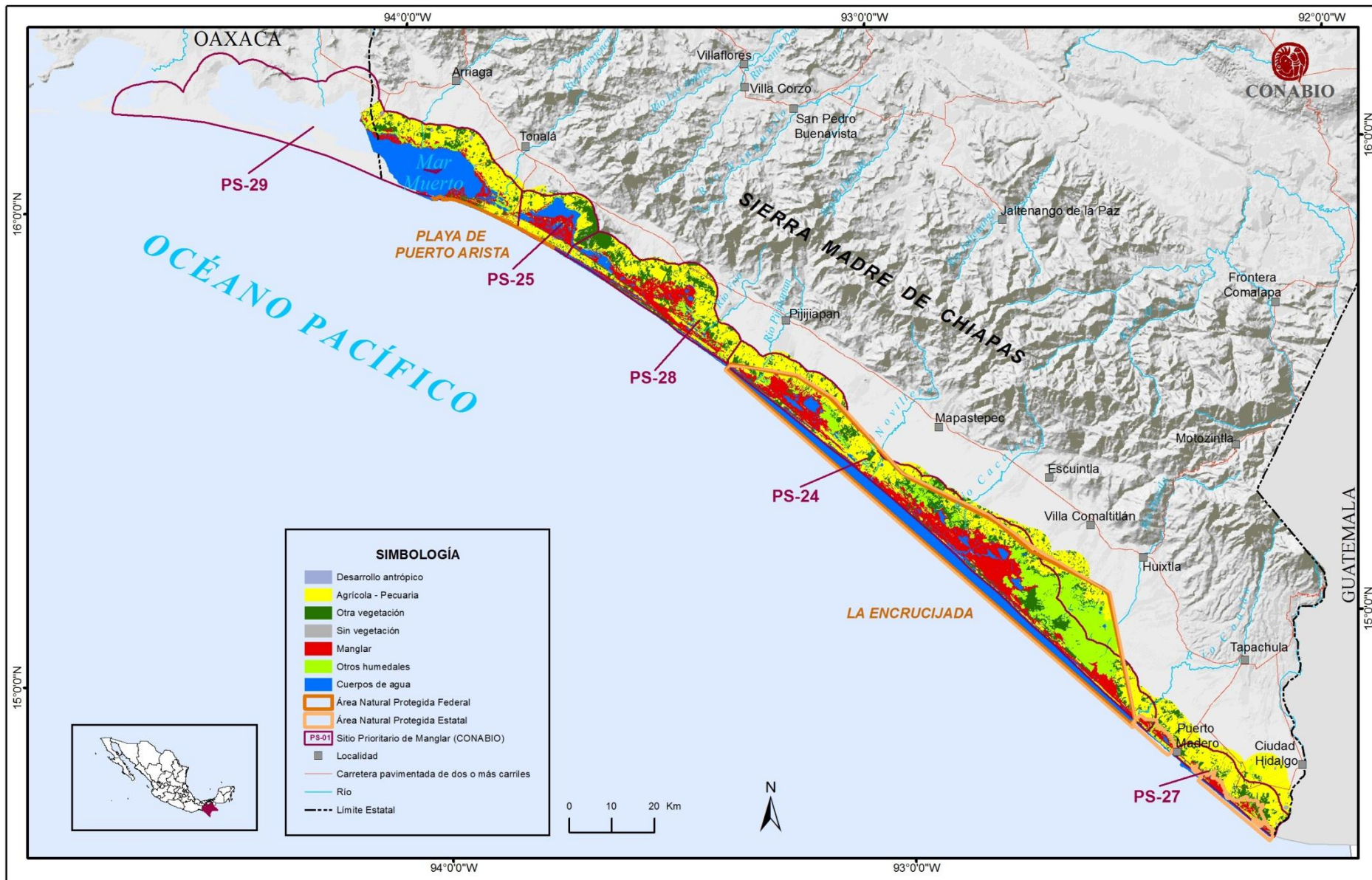


Mapa 63. Cambios en el paisaje en el periodo 1979-2005 en el estado de Oaxaca.

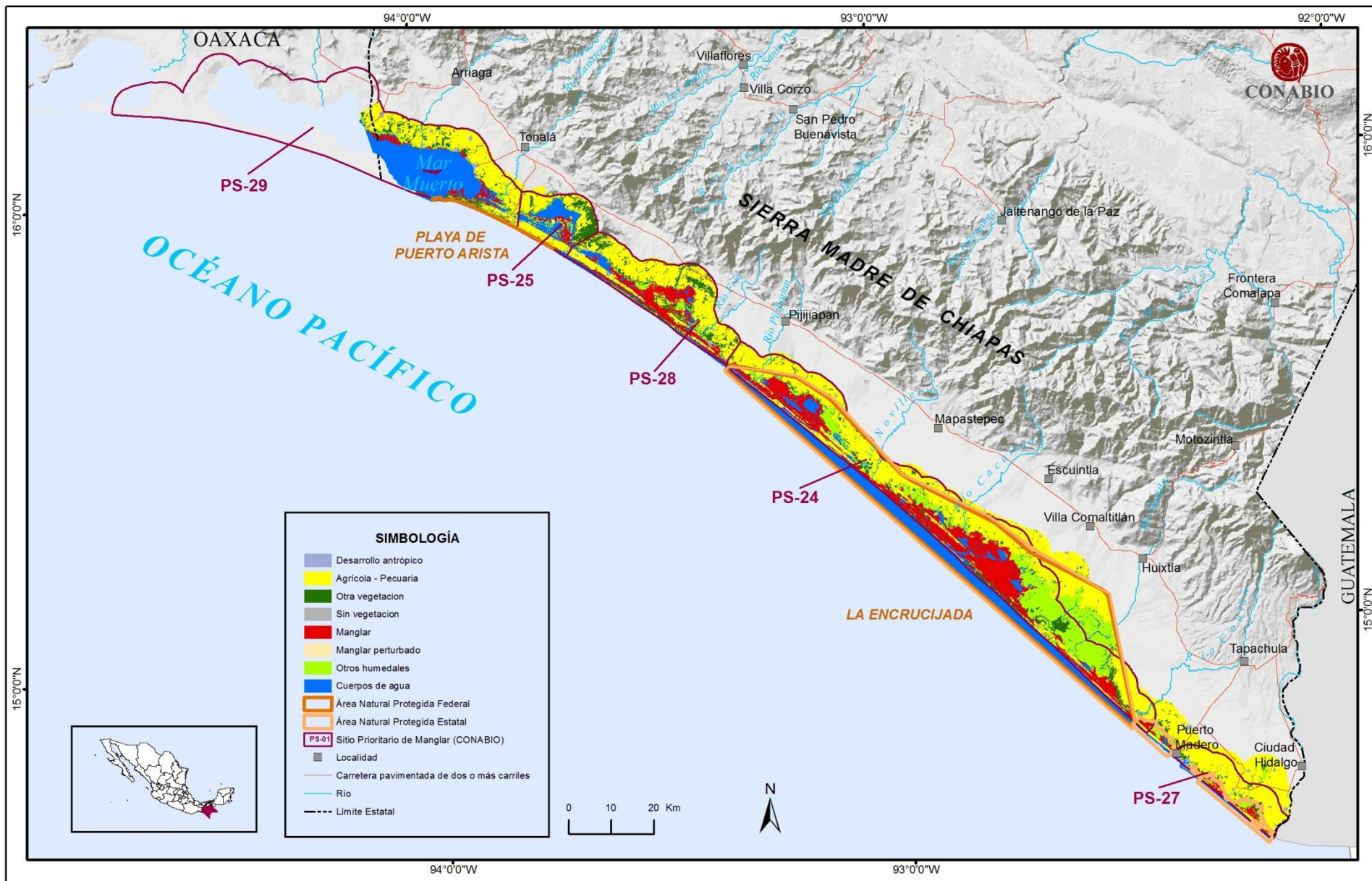


**Mapa 64.** Cambios en la cobertura de Manglar en el periodo 1979-2005 en el estado de Oaxaca.

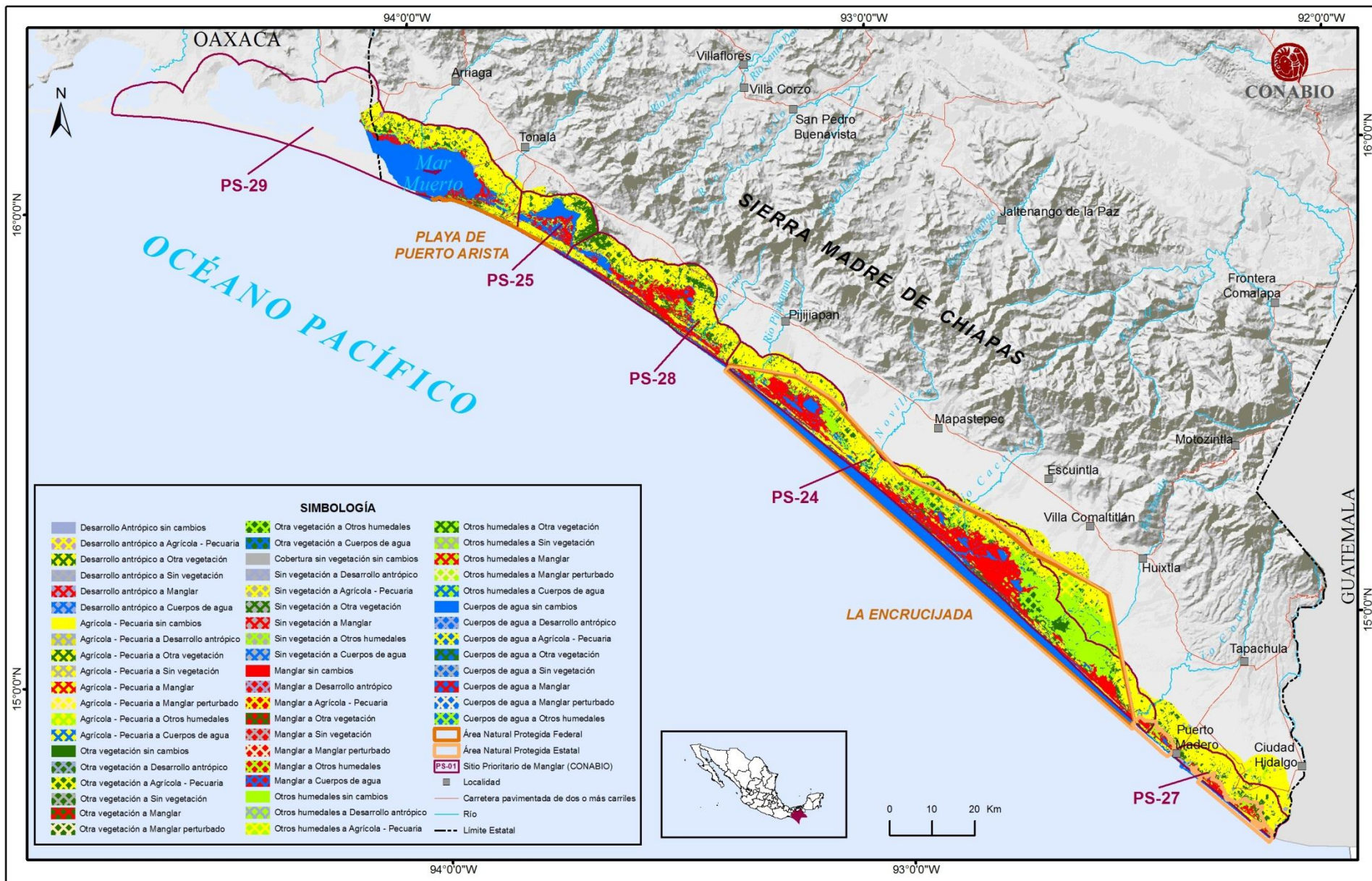




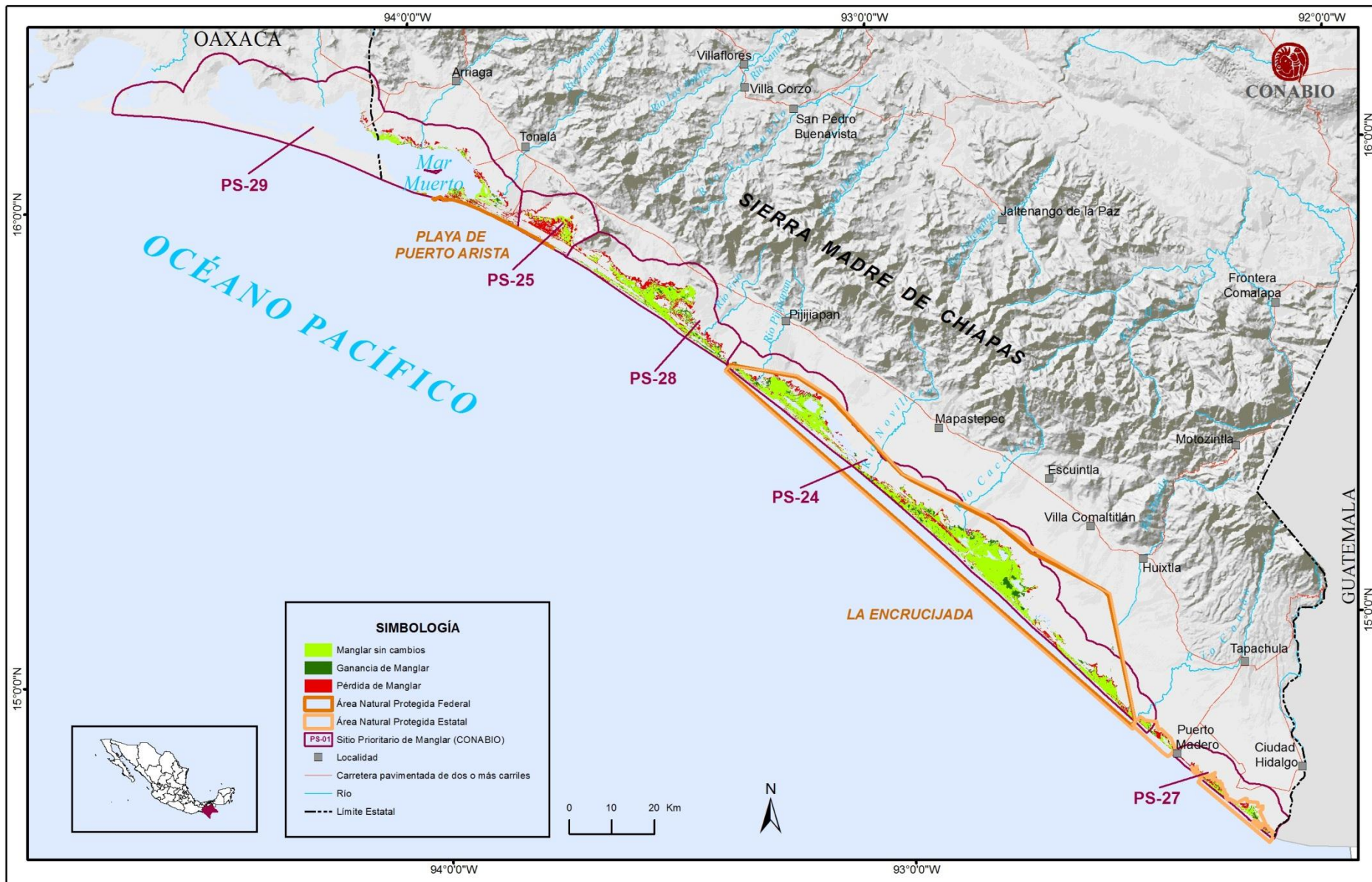
**Mapa 65.** Mapa de uso del suelo y vegetación de Fecha 1 del estado de Chiapas.



**Mapa 66.** Mapa de uso del suelo y vegetación de Fecha 2 del estado de Chiapas.



Mapa 67. Cambios en el paisaje en el periodo 1972-2005 en el estado de Chiapas.



**Mapa 68.** Cambios en la cobertura de Manglar en el periodo 1972-2005 en el estado de Chiapas.