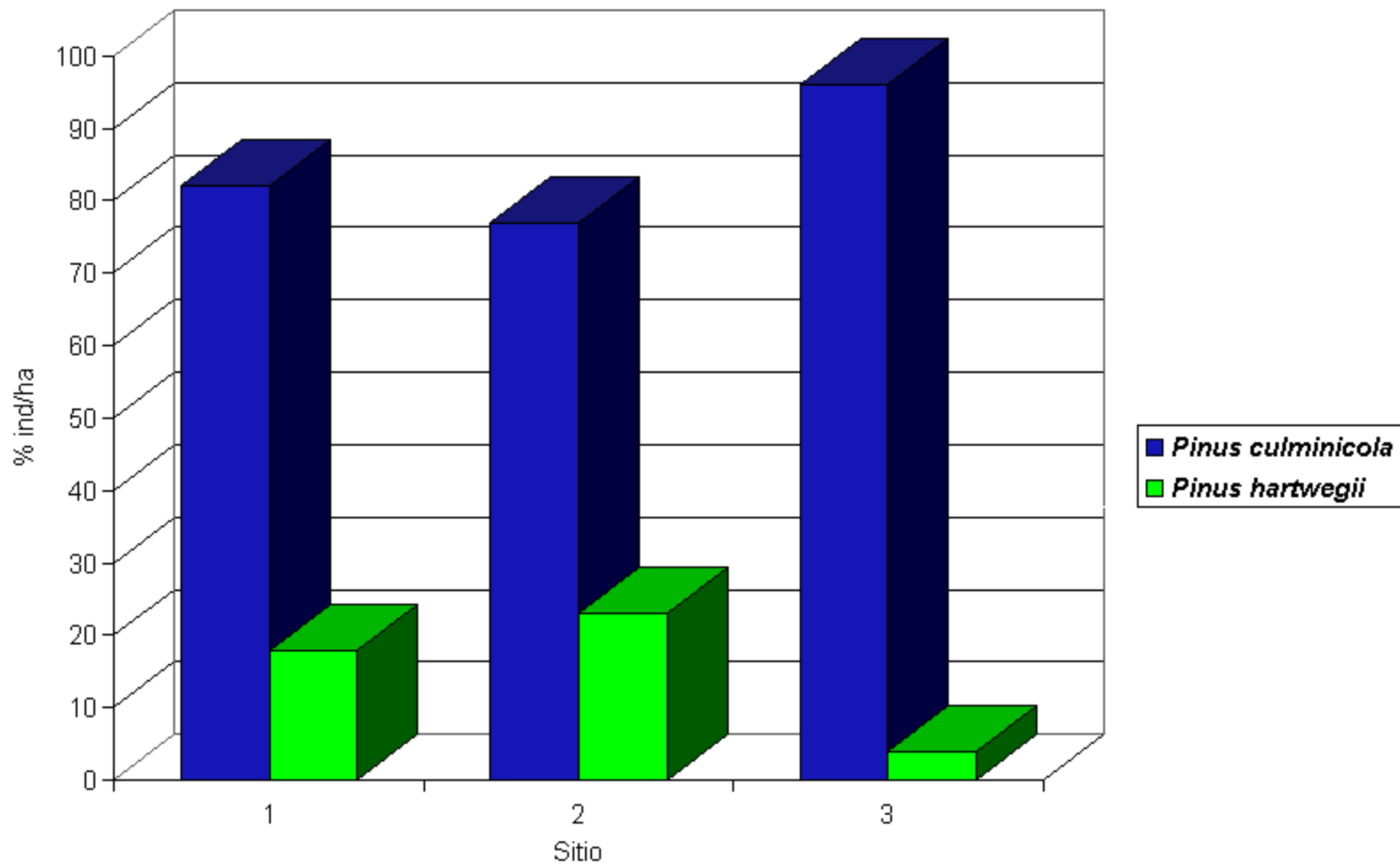
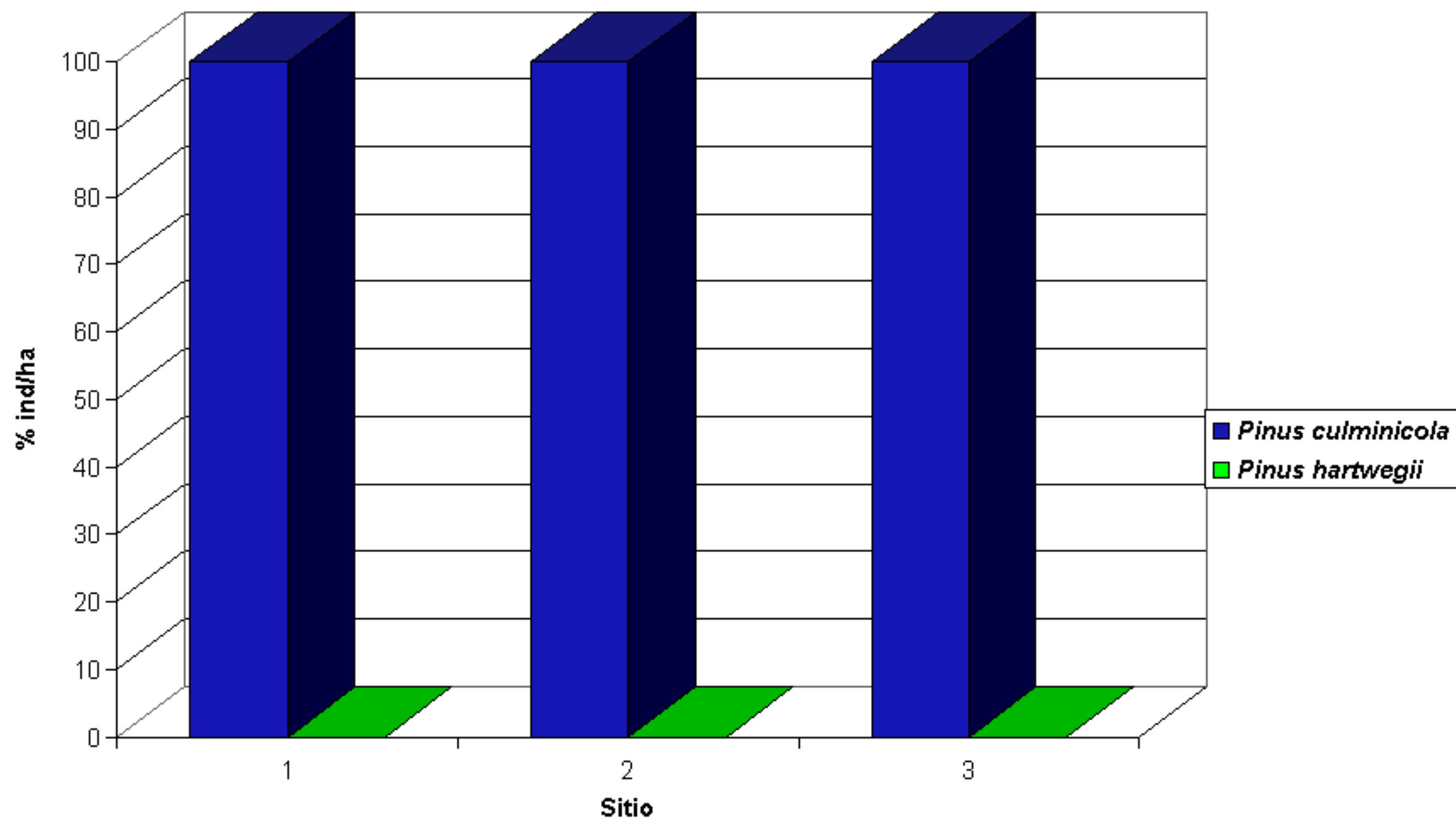


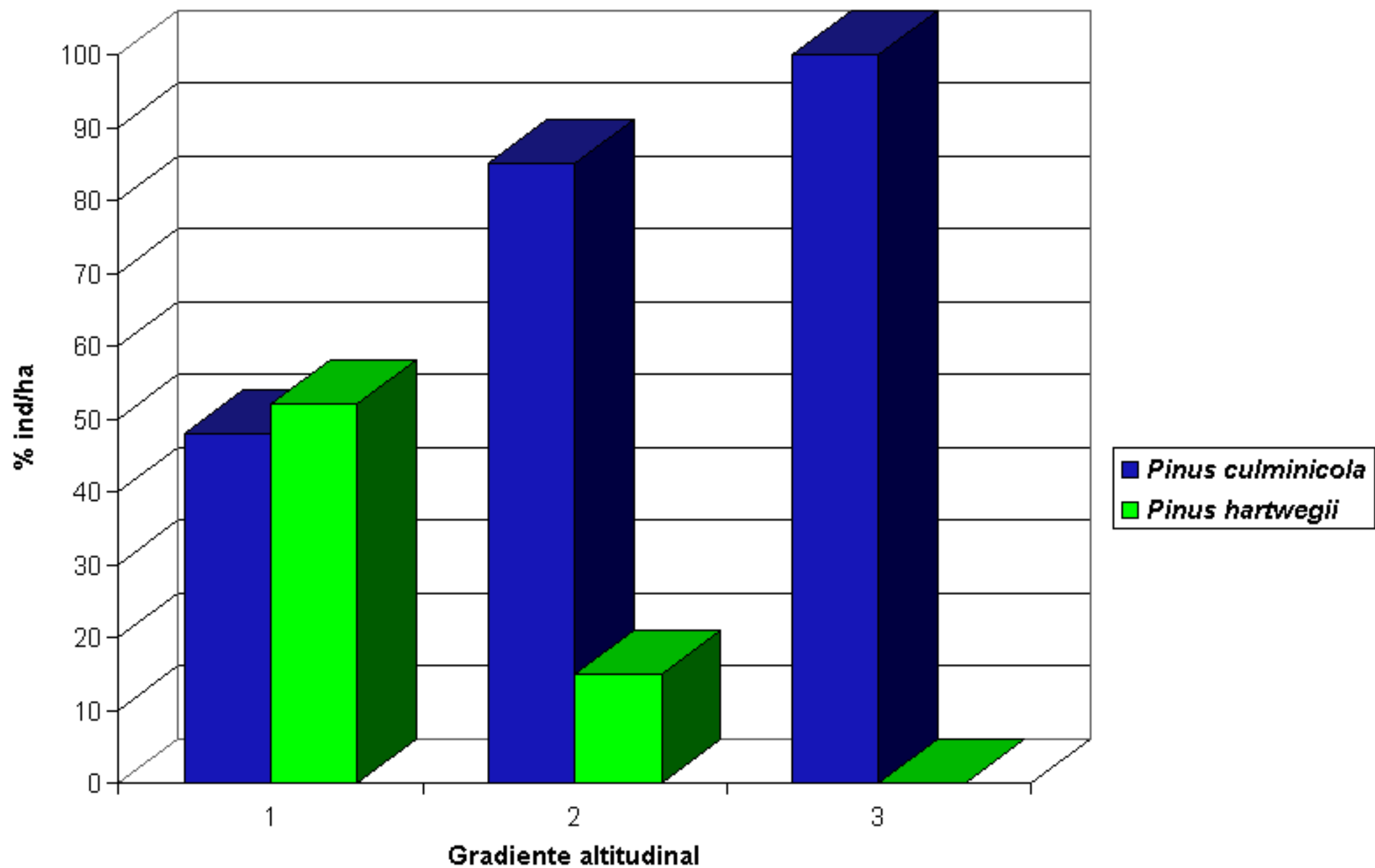
Densidad Relativa de *Pinus culminicola* y *Pinus hartwegii* en el Gradiente 1 (3100 msnm)



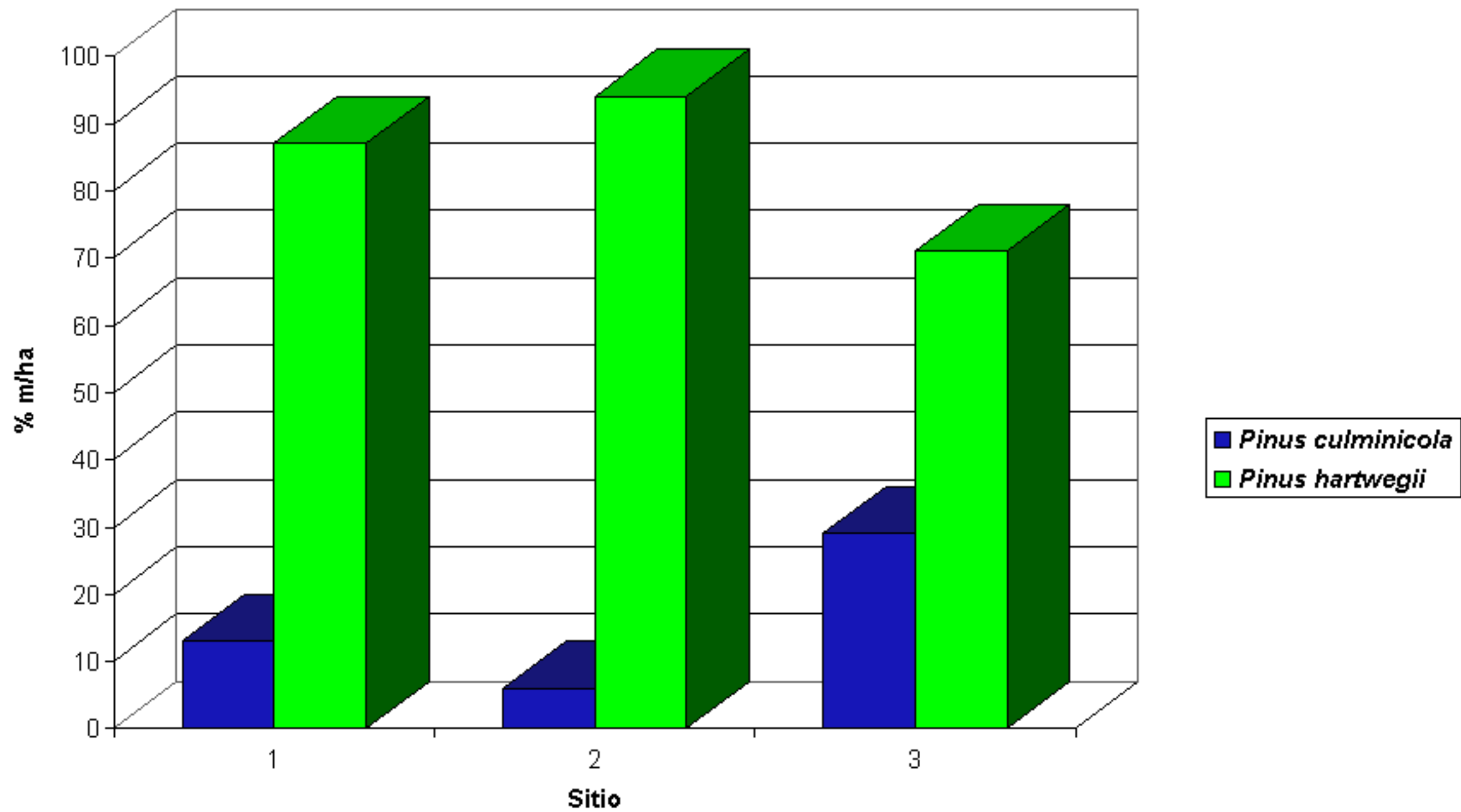
Densidad Relativa de *Pinus culminicola* y *Pinus hartwegii* en el Gradiente 2 (3300 msnm)



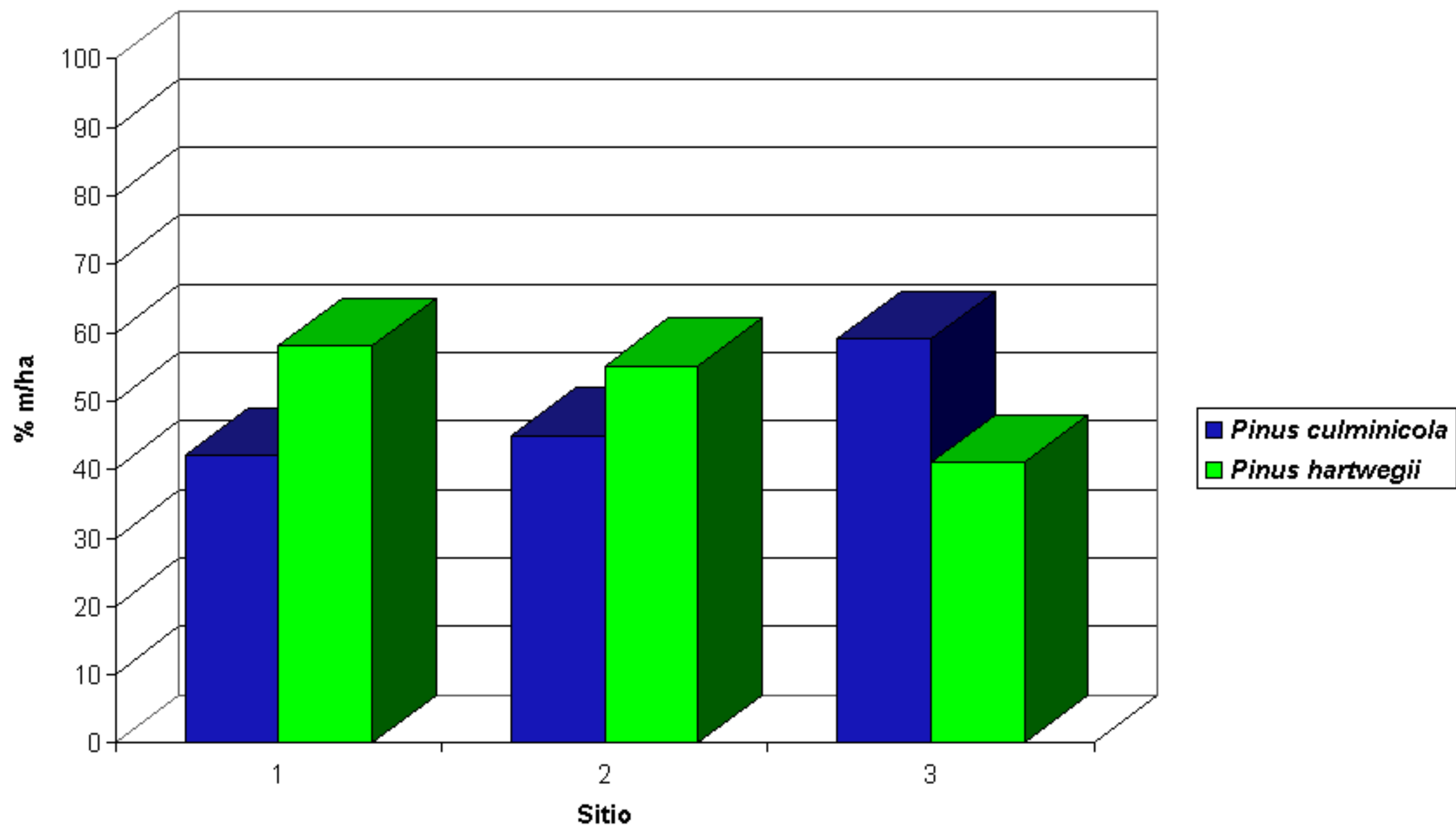
Densidad Relativa de *Pinus culminicola* y *Pinus hartwegii* en el Gradiente 3 (3500 msnm)



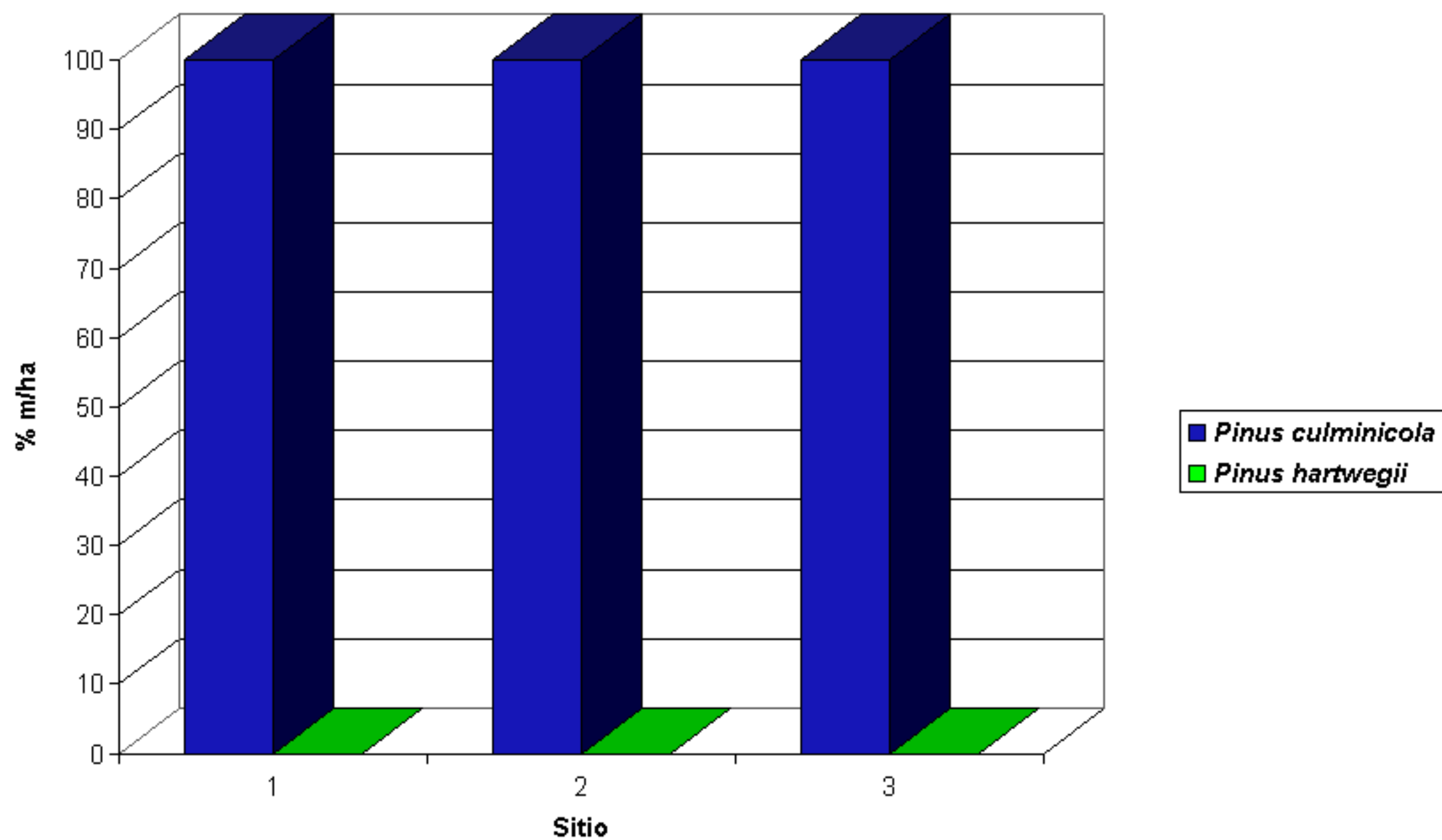
Densidad Relativa de *Pinus culminicola* y *Pinus hartwegii* en cada Gradiente altitudinal



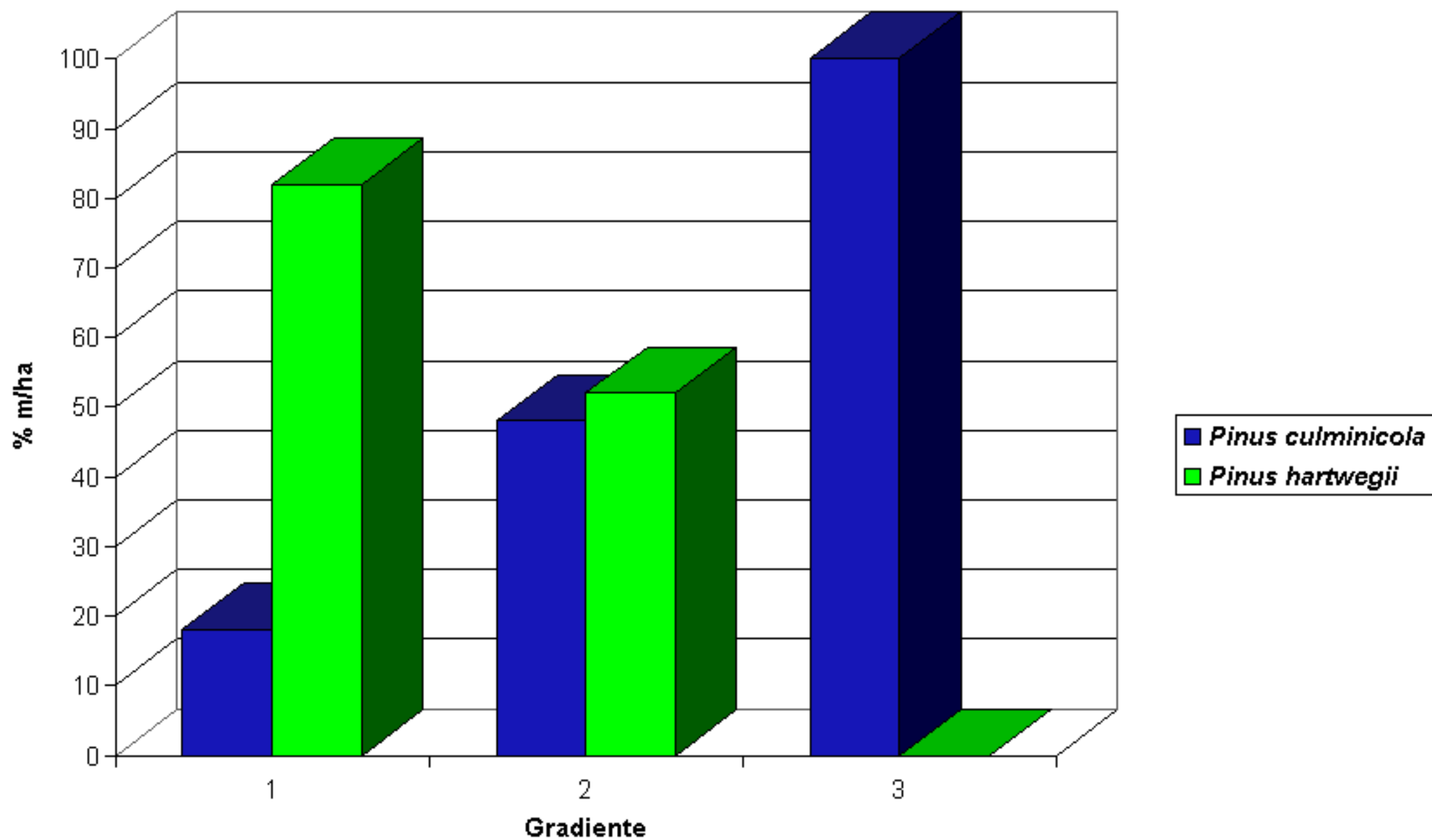
Dominancia Relativa de *Pinus culminicola* y *Pinus hartwegii* en el Gradiente 1 (3100 msnm)



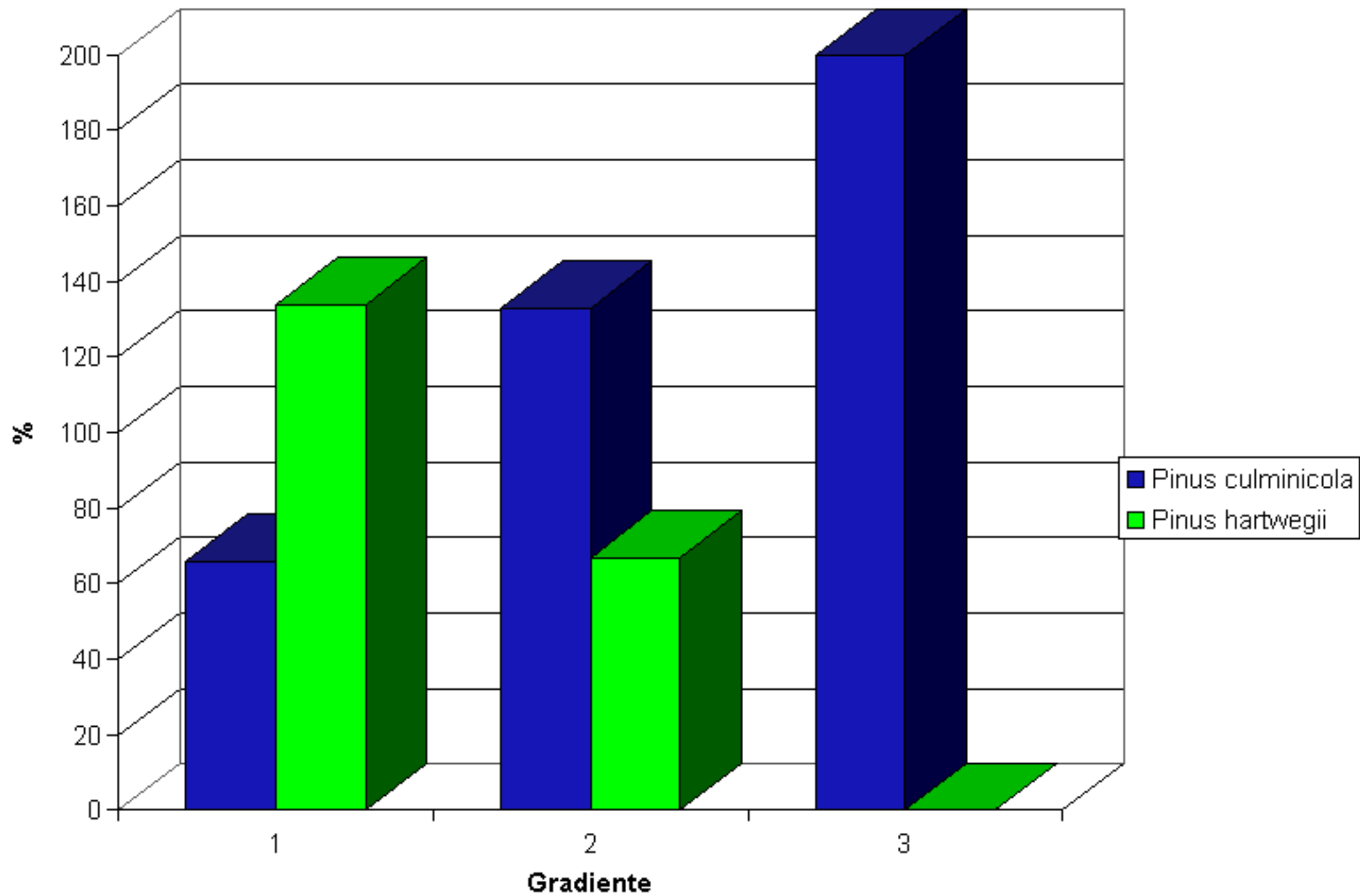
Dominancia Relativa de *Pinus culminicola* y *Pinus hartwegii* en el Gradiente 2 (3300 msnm)



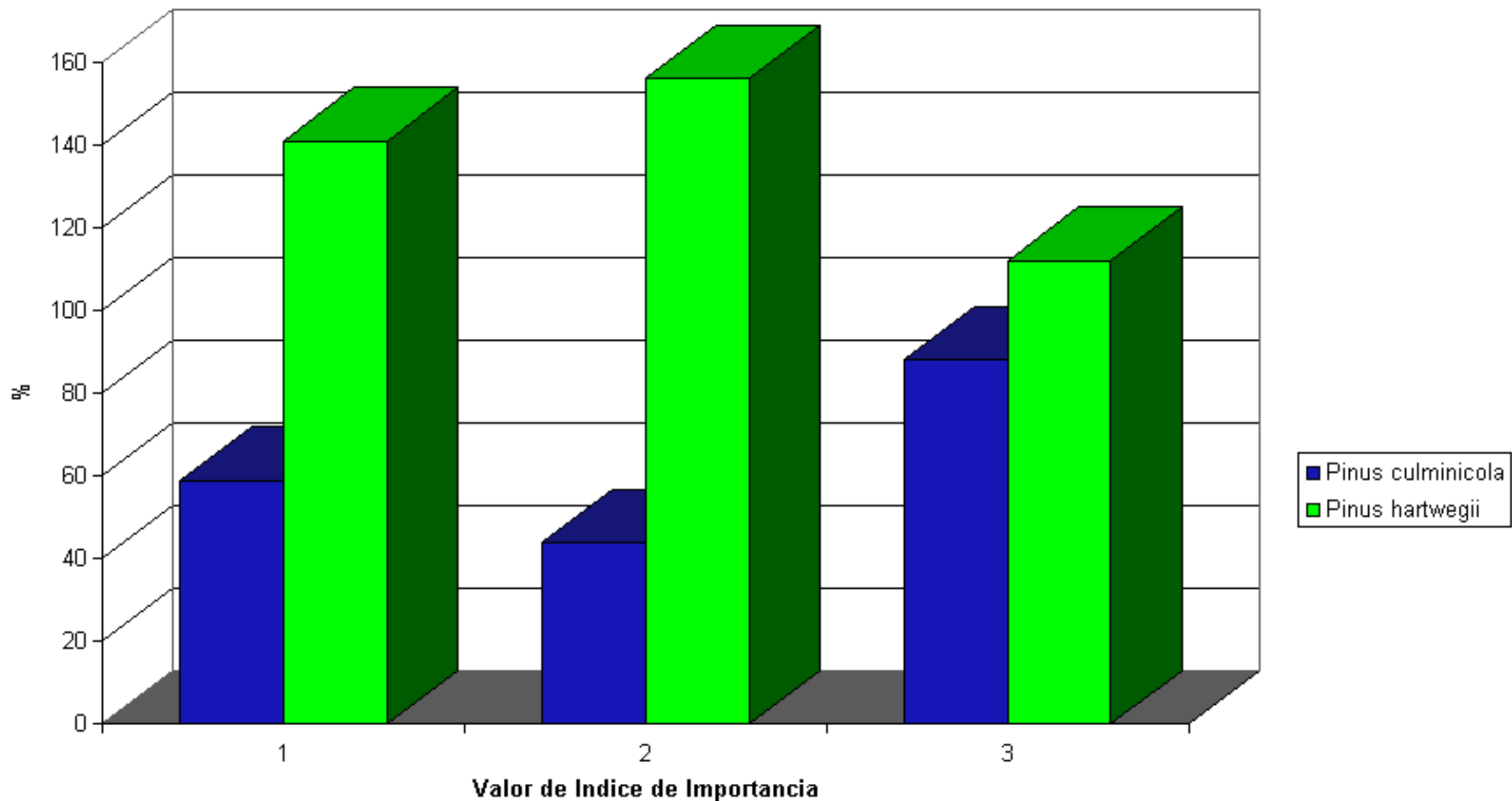
Dominancia Relativa de *Pinus culminicola* y *Pinus hartwegii* en el Gradiente 23(3500 msnm)



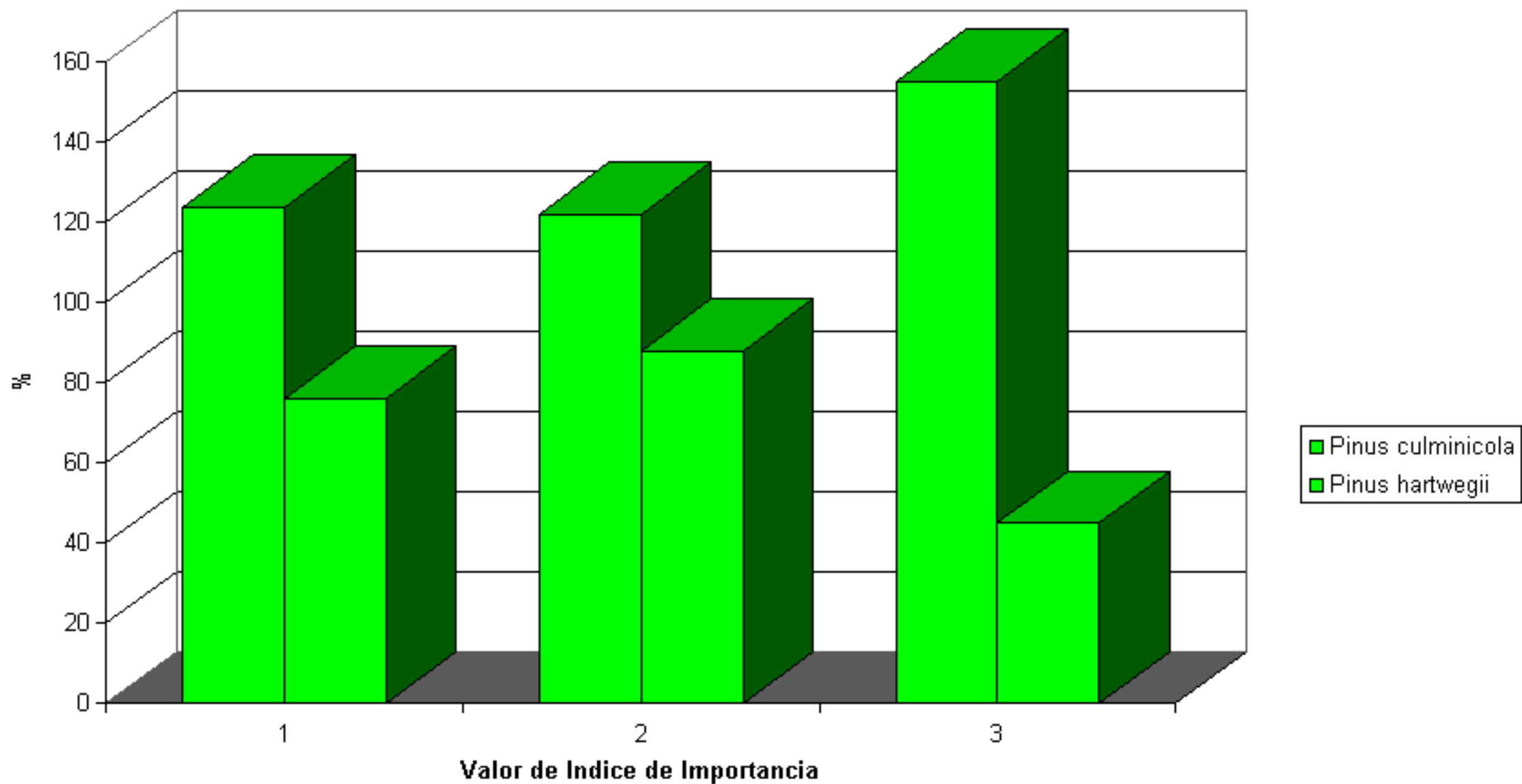
Dominancia Relativa de *Pinus culminicola* y *Pinus hartwegii* en cada gradiente altitudinal



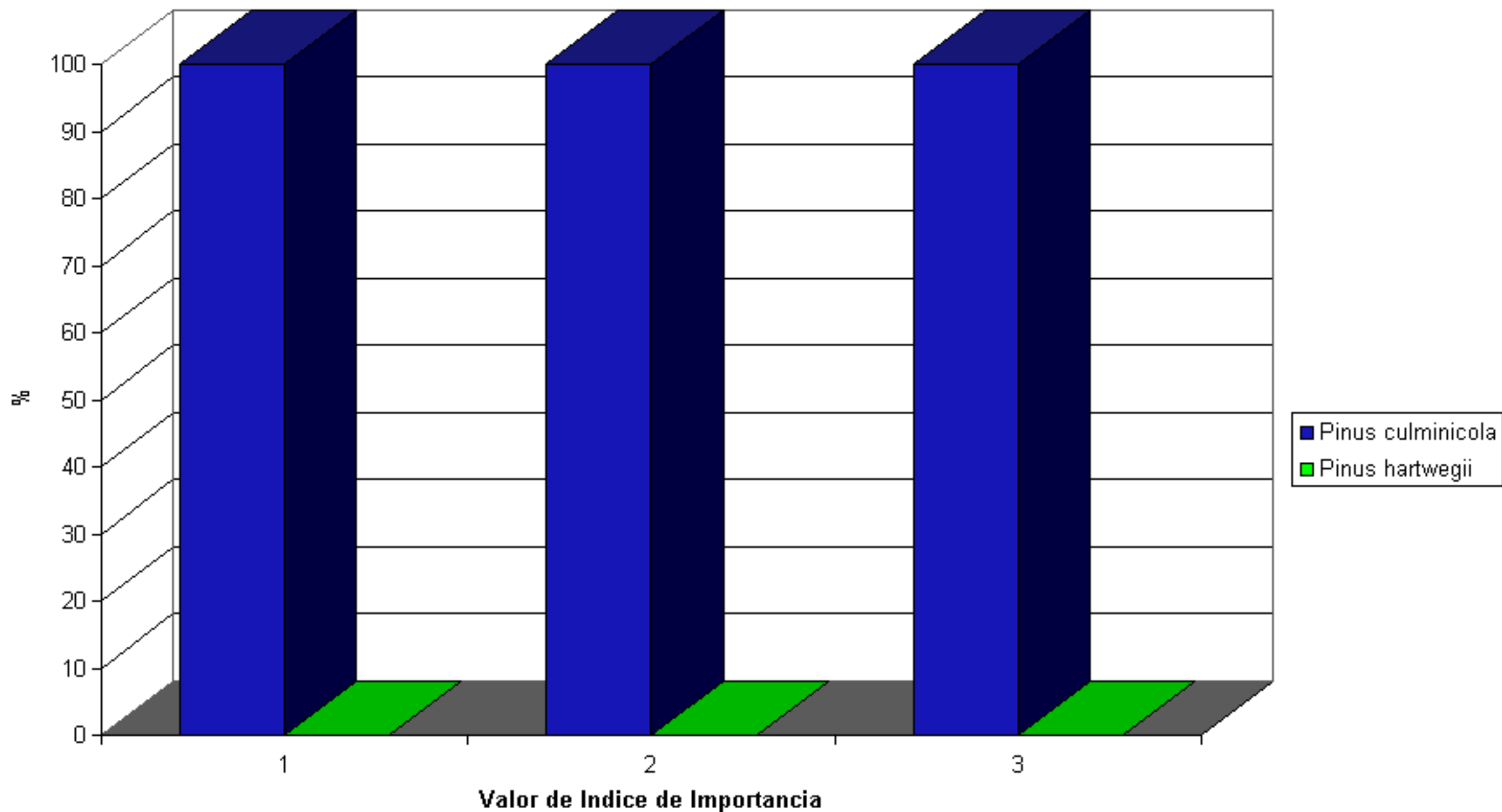
Valor de Índice de importancia para *Pinus culminicola* y *Pinus hartwegii* en cada gradiente altitudinal



Valor de Indice de Importancia para *Pinus culminicola* y *Pinus hartwegii* en el gradiente altitudinal 1(3,100 msnm).



Valor de Índice de Importancia para *Pinus culminicola* y *Pinus hartwegii*
en el gradiente altitudinal 2 (3,300)



Valor de Índices de Importancia en *Pinus culminicola* y *Pinus hartwegii* en el gradiente altitudinal 3 (3,500)